Recueil cartographique

Cartographie des zones riveraines de l'estuaire de la Seine

Nature, état et accessibilité des berges

Septembre 2011

Crédits photos : RIVE SARL

Seine-Aval
GROUPEMENT D'INTÉRÊT PUBLIC

GIP Seine-Aval
12 avenue Aristide Briand
76000 Rouen

tel : 02 35 08 37 64
fax : 02 35 98 03 93
http://www.seine-aval.fr

Préambule

Description de l'étude

Le GIP Seine-Aval a produit en 2010-2011 une base de données géographiques qui permet, sur un tronçon de 140 km de Seine, d'avoir une vision globale et homogène des caractéristiques physiques et écologiques des zones riveraines de l'estuaire. Il s'est appuyé sur les bureaux d'études RIVE SARL pour effectuer la reconnaissance de terrain et CS communication système pour mettre en forme les données et la réalisation d'atlas.

Les principaux éléments caractérisés sont :

- Le tronçon de berge (nature, état, pentes, ombrage sur l'eau…)
- La nature des ouvrages pour les berges aménagées
- Les substrats des talus et pieds de berges
- Les points de connexion hydraulique et milieux connectés
- Les embâcles et macro-déchets
- La végétation (strate, habitat Corine Biotope et hygrophylie)
- Les espèces patrimoniales et invasives rencontrées
- Les points d'accès à la Seine pour les usages nautiques
- L'accessibilité des berges et de leur chemin de halage
- La nature de l'occupation du sol en limite externe

Zone prospectée

Etendue longitudinale

La cartographie des zones riveraines concerne l'ensemble du linéaire de Seine délimité à l'amont par le barrage de Poses et à l'aval par la limite est de la Réserve Naturelle de l'Estuaire de la Seine.

Etendue transversale

Le zone d'étude intègre l'ensemble de la zone riveraine (pieds de berge, talus côté fleuve, crête de berge, talus côté terre, rive)

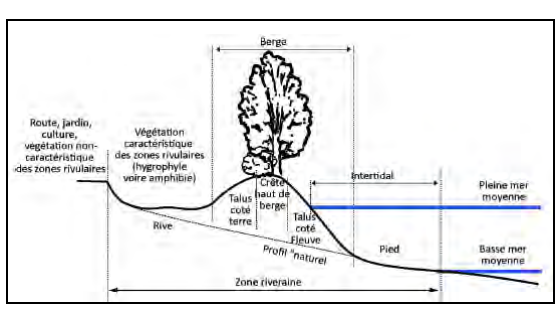

Figure : représentation théorique de l'étendue transversale pour une berge semi-naturelle

Le présent recueil cartographique illustre une partie des éléments de caractérisation disponibles dans la base de données. Le rapport d'étude, la base de données et les autres atlas thématiques sont disponibles sur le site du GIP Seine-aval : http://zones-riveraines.seine-aval.fr

Localisation des planches cartographiques

Seine-Aval
GROUPEMENT D'INTÉRÊT PUBLIC

Cartographie des zones riveraines de l'estuaire de la Seine

NATURE ET ETAT DE LA BERGE

POSES

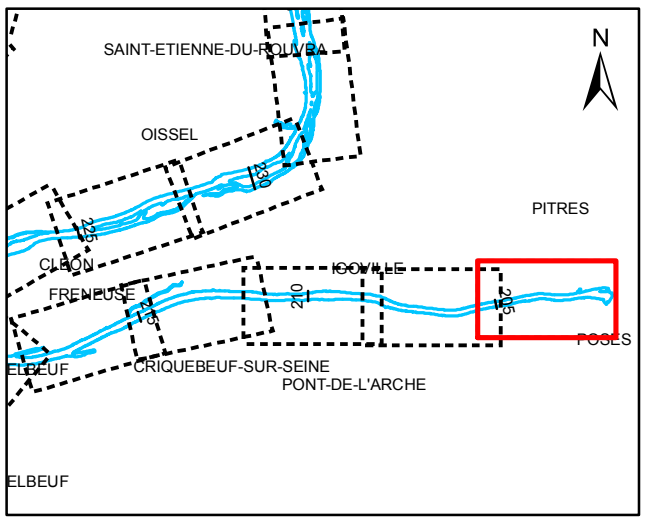

Echelle 1/10 000

0 50 100 200 300 400 500 m

Projection : RGF93 Lambert 93
Relevé terrain : période de mai à octobre 2010

Dépôt de macrodéchets
- < 10 m²
- 10 - 50 m²
- 50 - 100 m²
- > 100 m²

Encombre
- < 10 m²
- 10 - 50 m²
- 50 - 100 m²
- > 100 m²

Nature et état de la berge
- Berge naturelle
- Berge semi-naturelle
- Berge revêtue, non biogène
- Berge revêtue, très faiblement biogène
- Berge revêtue, faiblement biogène
- Berge revêtue, moyennement biogène

Etat des berges naturelles et semi naturelles
- Accrétion : berge en accrétion
- Erosion : berge en érosion
- Stable : berge stable

Etat des berges revêtues
- Non dégradé : ouvrage non dégradé
- Moy. dégradé : ouvrage moyennement dégradé
- Très dégradé : ouvrage très dégradé

Présence de digueron, muret
- Muret
- Digueron
- Digueron et muret

Digue de calibrage
- Dalles bétons
- Enrochements non liés

Source des données : GIP Seine-Aval
BD ORTHO ©IGN -2008 – Reproduction interdite

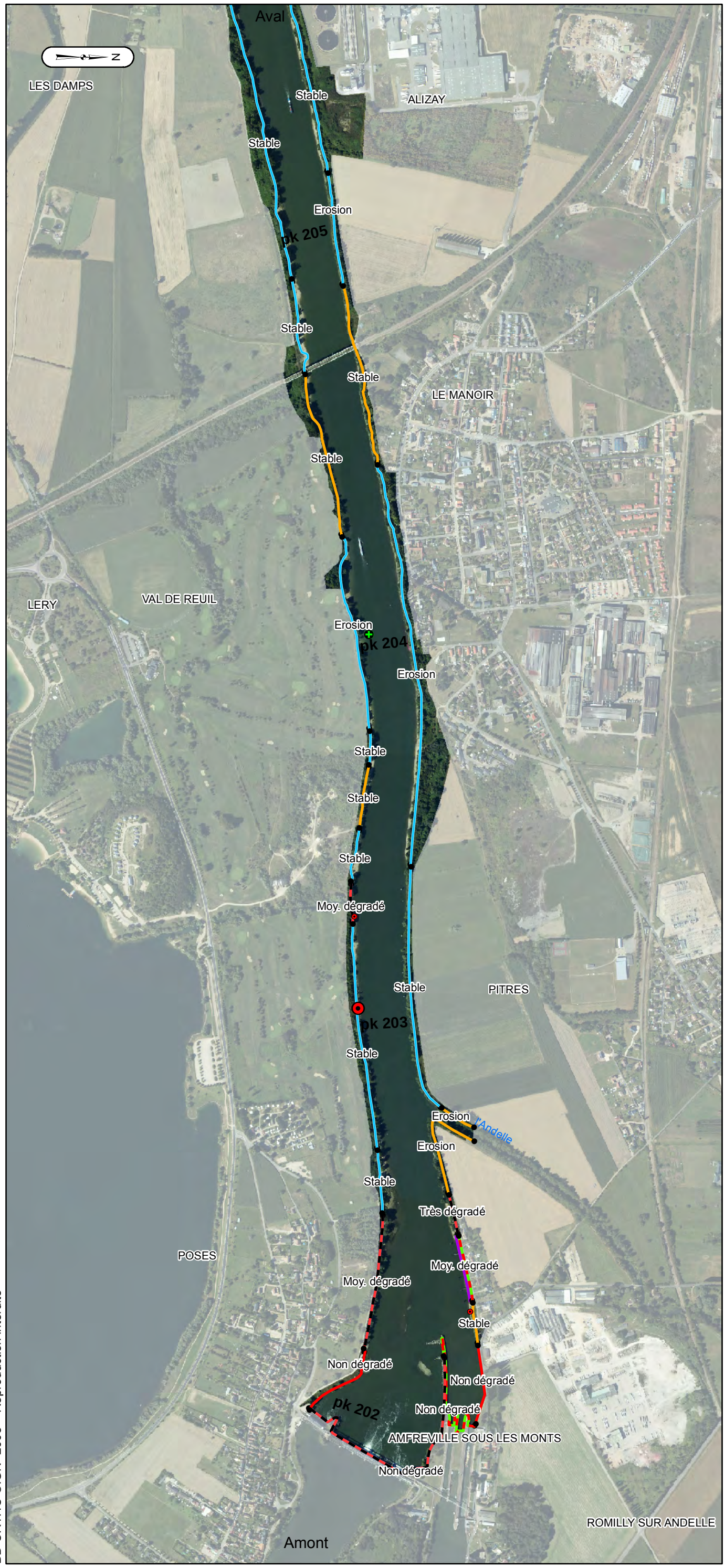

Seine-Aval
GROUPEMENT D'INTÉRÊT PUBLIC

ACCESSIBILITE DE LA ZONE RIVERAINE

POSES

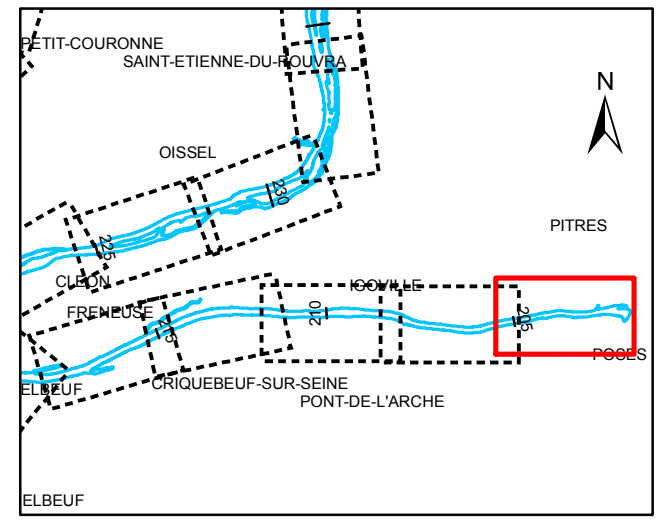

Echelle 1/10 000

0 50 100 200 300 400 500 m

Projection : RGF93 Lambert 93
Relevé terrain : période de mai à octobre 2010

Point d'accès à l'eau
- Cale de mise à l'eau, Particulier : Privé
- Cale de mise à l'eau, Privé : bac, industriel
- Cale de mise à l'eau, Public : libre accès
- Cale de mise à l'eau, Public : accès restreint
- Ponton, Particulier : Privé
- Ponton, Privé : bac, industriel
- Ponton, Public : libre accès
- Ponton, Public : accès restreint
- Quai, Particulier : Privé
- Quai, Privé : bac, industriel
- Quai, Public : libre accès
- Quai, Public : accès restreint

Obstacle pour l'accessibilité
- Obstacle anthropique
- Obstacle végétal

Accessibilité latérale
- Accès sans obstacle
- Accès avec obstacle anthropique
- Accès avec obstacle végétal

Cheminement le long de la berge
- Berge avec abscence de chemin
- Berge avec chemin obstrué
- Berge avec chemin sans obstacle

Nature de la strate
- Strate arborescente
- Strate arbustive
- Strate herbacée
- Surface en eau

Source des données : GIP Seine-Aval
BD ORTHO ©IGN -2008 – Reproduction interdite

Seine-Aval
GROUPEMENT D'INTÉRÊT PUBLIC

Cartographie des zones riveraines de l'estuaire de la Seine

NATURE ET ETAT DE LA BERGE

PONT DE L'ARCHE

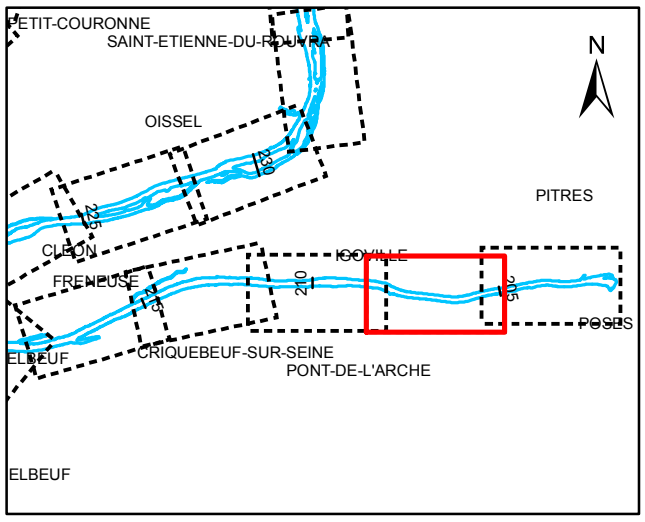

Echelle 1/10 000

0 50 100 200 300 400 500 m

Projection : RGF93 Lambert 93
Relevé terrain : période de mai à octobre 2010

Dépôt de macrodéchets
- < 10 m²
- 10 - 50 m²
- 50 - 100 m²
- > 100 m²

Encombre
- < 10 m²
- 10 - 50 m²
- 50 - 100 m²
- > 100 m²

Nature et état de la berge
- Berge naturelle
- Berge semi-naturelle
- Berge revêtue, non biogène
- Berge revêtue, très faiblement biogène
- Berge revêtue, faiblement biogène
- Berge revêtue, moyennement biogène

Etat des berges naturelles et semi naturelles
- Accrétion : berge en accrétion
- Erosion : berge en érosion
- Stable : berge stable

Etat des berges revêtues
- Non dégradé : ouvrage non dégradé
- Moy. dégradé : ouvrage moyennement dégradé
- Très dégradé : ouvrage très dégradé

Présence de digueron, muret
- Muret
- Digueron
- Digueron et muret

Digue de calibrage
- Dalles bétons
- Enrochements non liés

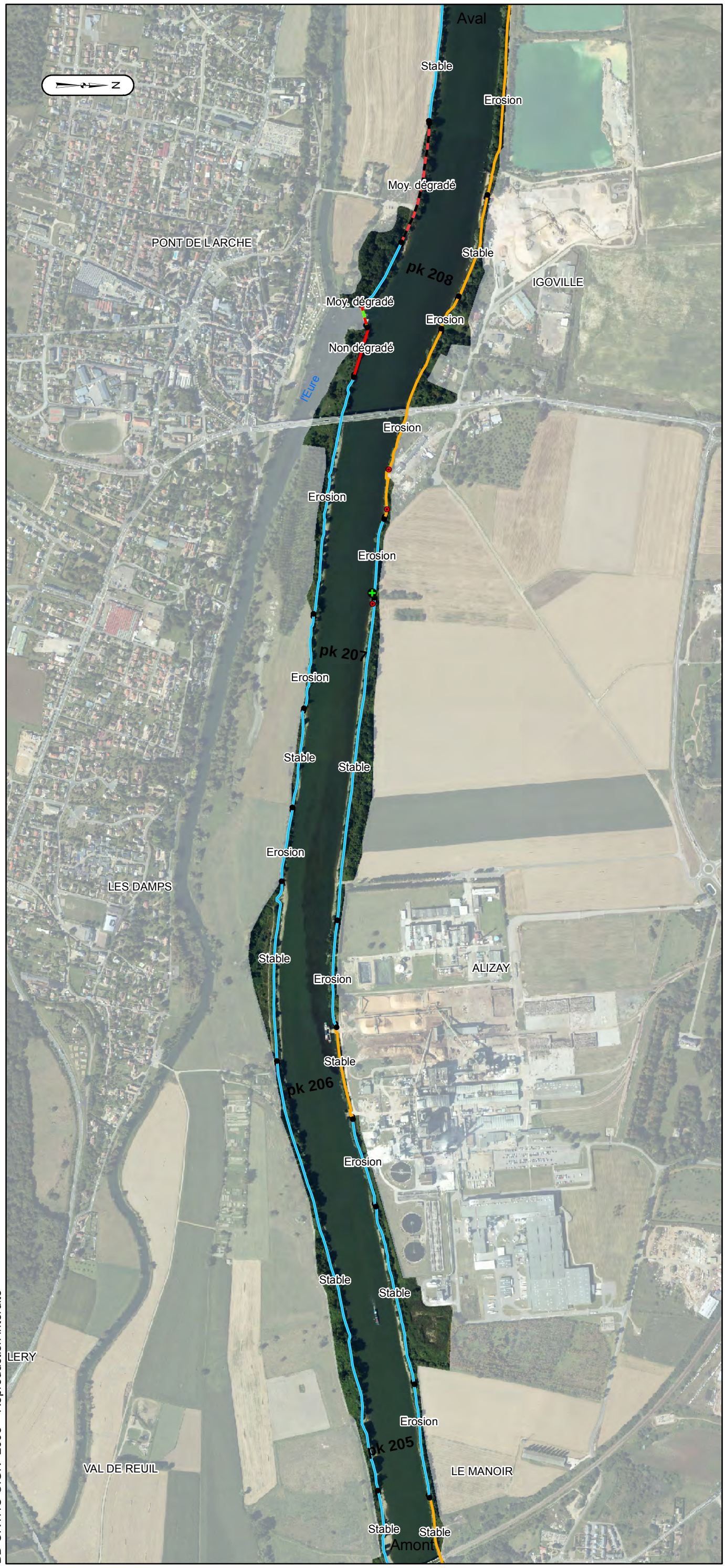

Source des données : GIP Seine-Aval
BD ORTHO ©IGN -2008 – Reproduction interdite

Seine-Aval
GROUPEMENT D'INTÉRÊT PUBLIC

ACCESSIBILITE DE LA ZONE RIVERAINE

PONT DE L'ARCHE

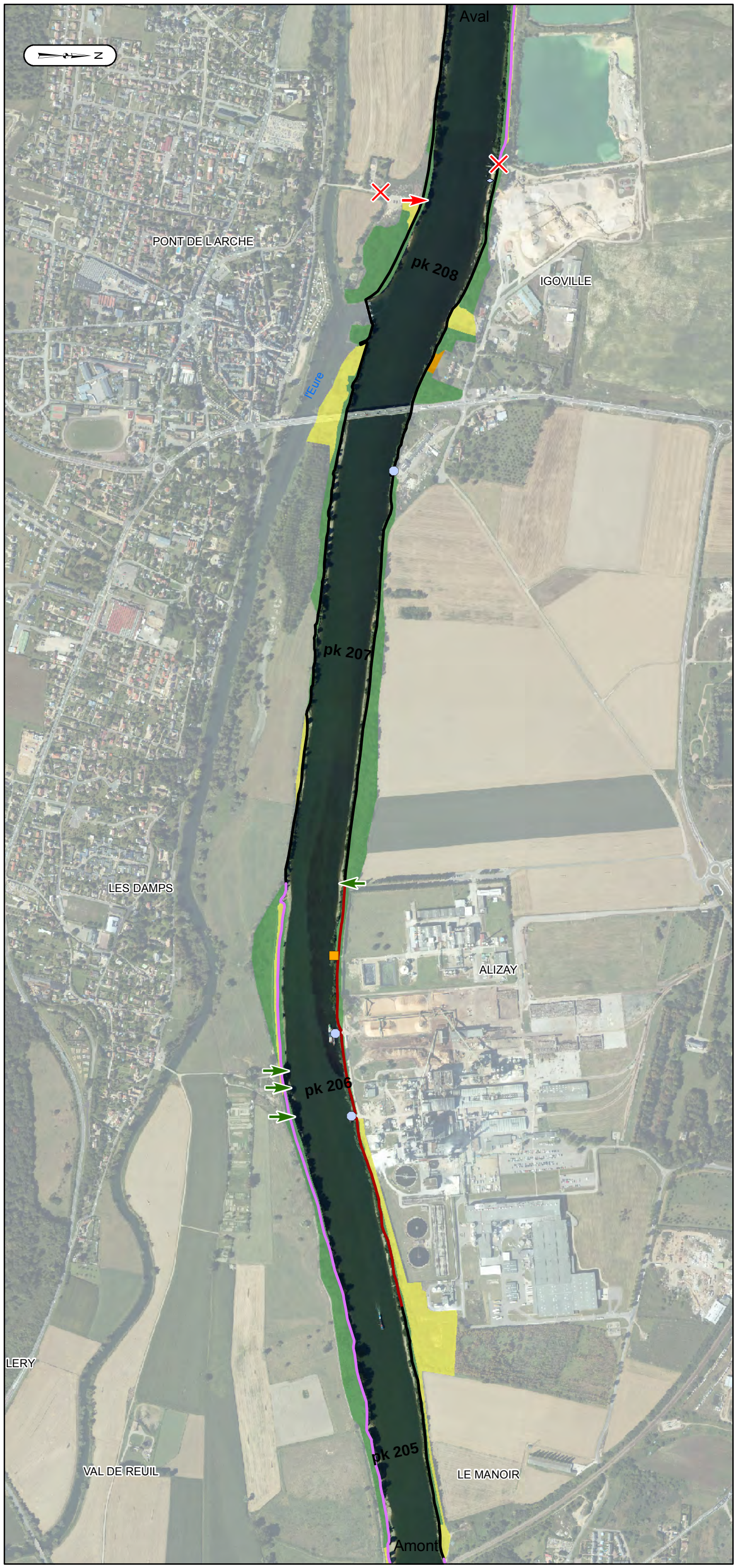

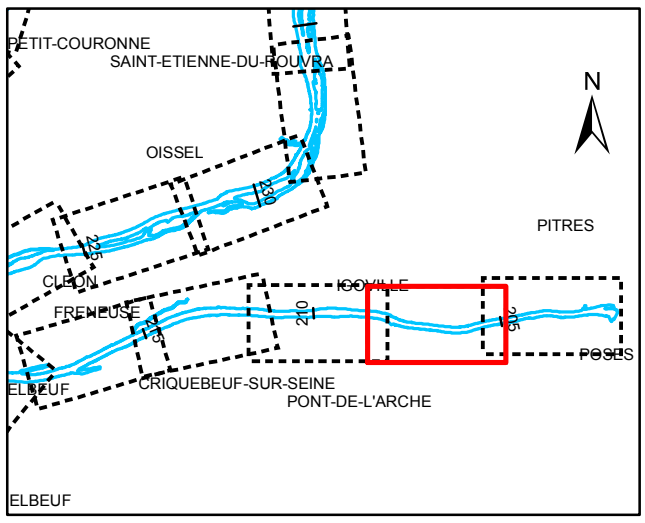

Echelle 1/10 000

0 50 100 200 300 400 500 m

Projection : RGF93 Lambert 93
Relevé terrain : période de mai à octobre 2010

Point d'accès à l'eau
- Cale de mise à l'eau, Particulier : Privé
- Cale de mise à l'eau, Privé : bac, industriel
- Cale de mise à l'eau, Public : libre accès
- Cale de mise à l'eau, Public : accès restreint
- Ponton, Particulier : Privé
- Ponton, Privé : bac, industriel
- Ponton, Public : libre accès
- Ponton, Public : accès restreint
- Quai, Particulier : Privé
- Quai, Privé : bac, industriel
- Quai, Public : libre accès
- Quai, Public : accès restreint

Obstacle pour l'accessibilité
- Obstacle anthropique
- Obstacle végétal

Accessibilité latérale
- Accès sans obstacle
- Accès avec obstacle anthropique
- Accès avec obstacle végétal

Cheminement le long de la berge
- Berge avec abscence de chemin
- Berge avec chemin obstrué
- Berge avec chemin sans obstacle

Nature de la strate
- Strate arborescente
- Strate arbustive
- Strate herbacée
- Surface en eau

Source des données : GIP Seine-Aval
BD ORTHO ©IGN -2008 – Reproduction interdite

Seine-Aval
GROUPEMENT D'INTÉRÊT PUBLIC

Cartographie des zones riveraines de l'estuaire de la Seine

NATURE ET ETAT DE LA BERGE

IGOVILLE

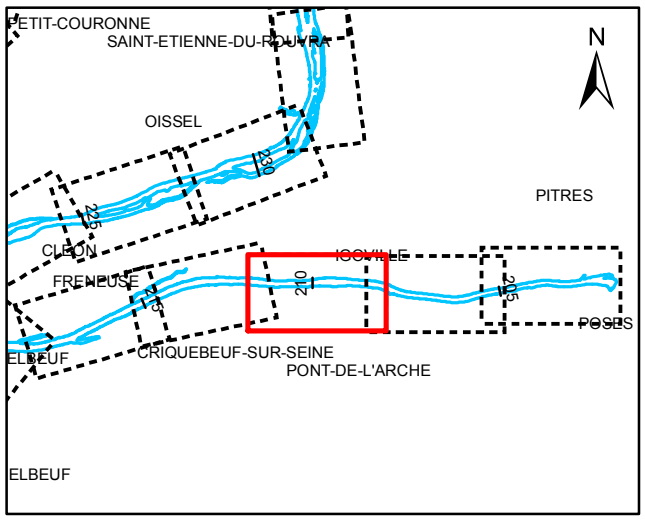

Echelle 1/10 000

0 50 100 200 300 400 500 m

Projection : RGF93 Lambert 93
Relevé terrain : période de mai à octobre 2010

Dépôt de macrodéchets
- < 10 m²
- 10 - 50 m²
- 50 - 100 m²
- > 100 m²

Encombre
- < 10 m²
- 10 - 50 m²
- 50 - 100 m²
- > 100 m²

Nature et état de la berge
- Berge naturelle
- Berge semi-naturelle
- Berge revêtue, non biogène
- Berge revêtue, très faiblement biogène
- Berge revêtue, faiblement biogène
- Berge revêtue, moyennement biogène

Etat des berges naturelles et semi naturelles
- Accrétion : berge en accrétion
- Erosion : berge en érosion
- Stable : berge stable

Etat des berges revêtues
- Non dégradé : ouvrage non dégradé
- Moy. dégradé : ouvrage moyennement dégradé
- Très dégradé : ouvrage très dégradé

Présence de digueron, muret
- Muret
- Digueron
- Digueron et muret

Digue de calibrage
- Dalles bétons
- Enrochements non liés

Source des données : GIP Seine-Aval
BD ORTHO ©IGN -2008 – Reproduction interdite

Seine-Aval
GROUPEMENT D'INTÉRÊT PUBLIC

ACCESSIBILITE DE LA ZONE RIVERAINE

IGOVILLE

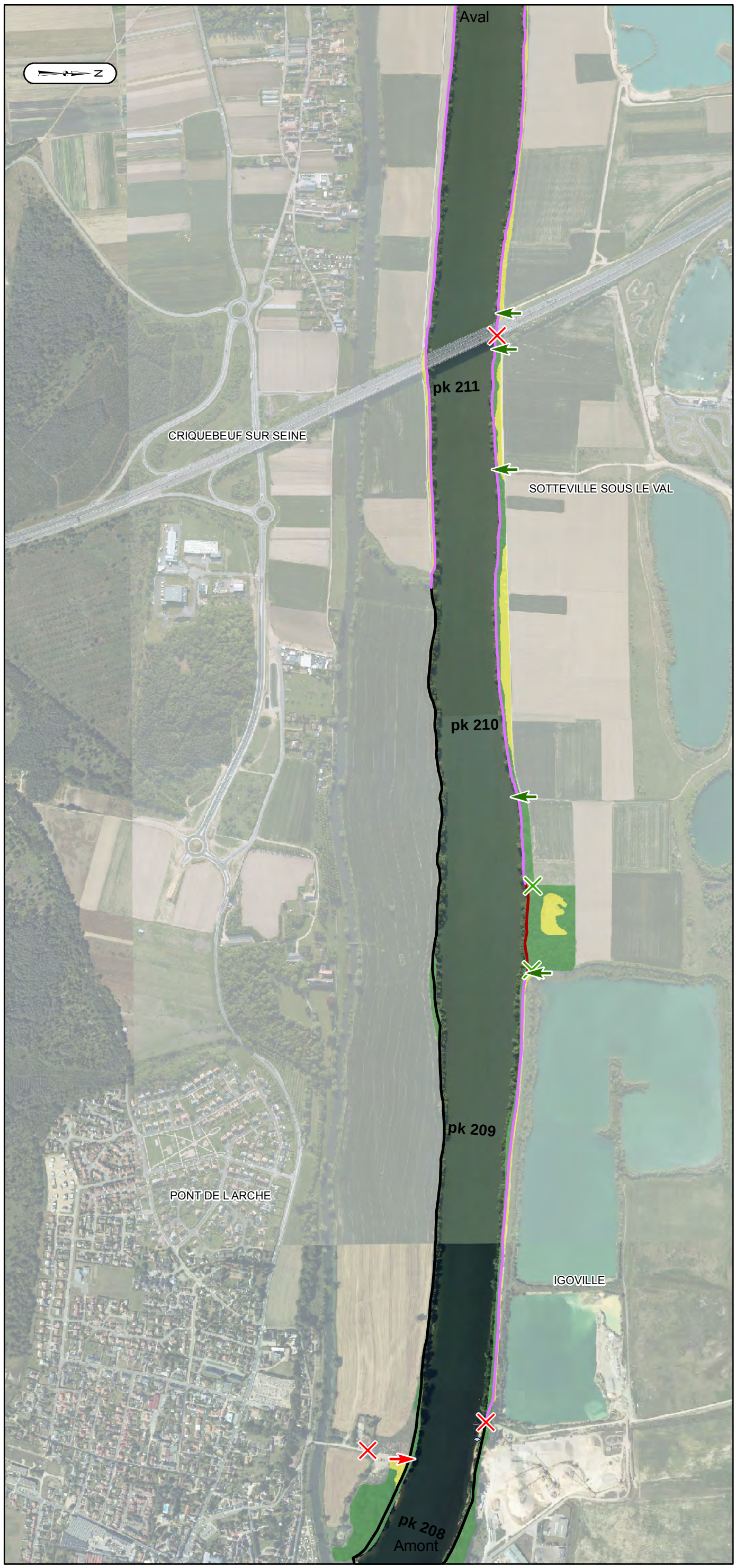

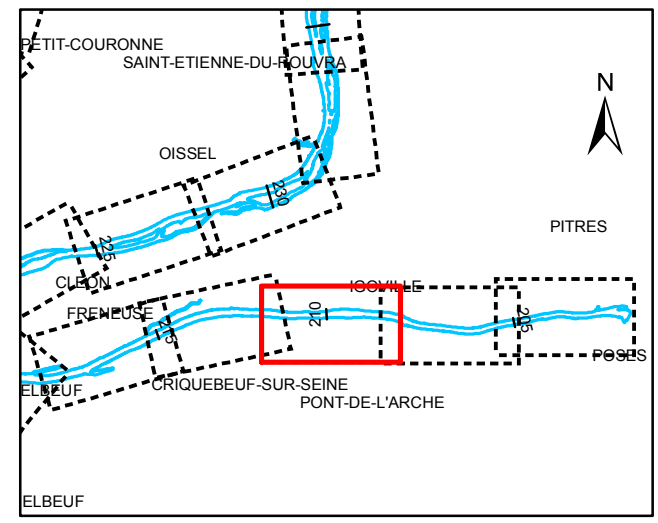

Echelle 1/10 000

0 50 100 200 300 400 500 m

Projection : RGF93 Lambert 93
Relevé terrain : période de mai à octobre 2010

Point d'accès à l'eau
- Cale de mise à l'eau, Particulier : Privé
- Cale de mise à l'eau, Privé : bac, industriel
- Cale de mise à l'eau, Public : libre accès
- Cale de mise à l'eau, Public : accès restreint
- Ponton, Particulier : Privé
- Ponton, Privé : bac, industriel
- Ponton, Public : libre accès
- Ponton, Public : accès restreint
- Quai, Particulier : Privé
- Quai, Privé : bac, industriel
- Quai, Public : libre accès
- Quai, Public : accès restreint

Obstacle pour l'accessibilité
- Obstacle anthropique
- Obstacle végétal

Accessibilité latérale
- Accès sans obstacle
- Accès avec obstacle anthropique
- Accès avec obstacle végétal

Cheminement le long de la berge
- Berge avec abscence de chemin
- Berge avec chemin obstrué
- Berge avec chemin sans obstacle

Nature de la strate
- Strate arborescente
- Strate arbustive
- Strate herbacée
- Surface en eau

Source des données : GIP Seine-Aval
BD ORTHO ©IGN -2008 – Reproduction interdite

Seine-Aval
GROUPEMENT D'INTÉRÊT PUBLIC

Cartographie des zones riveraines de l'estuaire de la Seine

NATURE ET ETAT DE LA BERGE

FRENEUSE

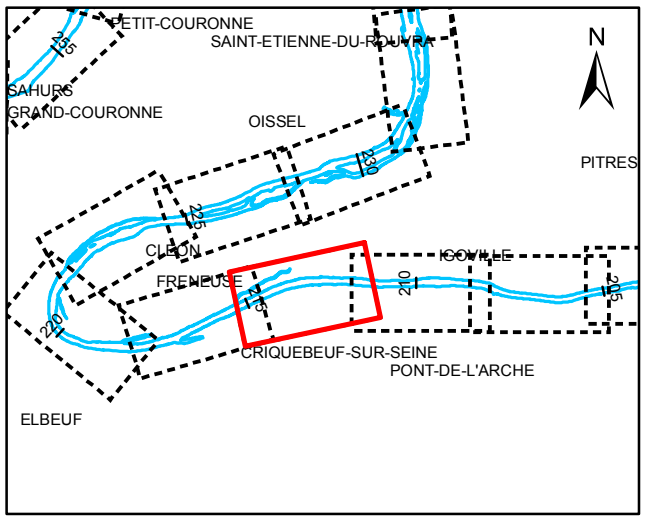

Echelle 1/10 000

0 50 100 200 300 400 500 m

Projection : RGF93 Lambert 93
Relevé terrain : période de mai à octobre 2010

Dépôt de macrodéchets
- < 10 m²
- 10 - 50 m²
- 50 - 100 m²
- > 100 m²

Encombre
- < 10 m²
- 10 - 50 m²
- 50 - 100 m²
- > 100 m²

Nature et état de la berge
- Berge naturelle
- Berge semi-naturelle
- Berge revêtue, non biogène
- Berge revêtue, très faiblement biogène
- Berge revêtue, faiblement biogène
- Berge revêtue, moyennement biogène

Etat des berges naturelles et semi naturelles
- Accrétion : berge en accrétion
- Erosion : berge en érosion
- Stable : berge stable

Etat des berges revêtues
- Non dégradé : ouvrage non dégradé
- Moy. dégradé : ouvrage moyennement dégradé
- Très dégradé : ouvrage très dégradé

Présence de digueron, muret
- Muret
- Digueron
- Digueron et muret

Digue de calibrage
- Dalles bétons
- Enrochements non liés

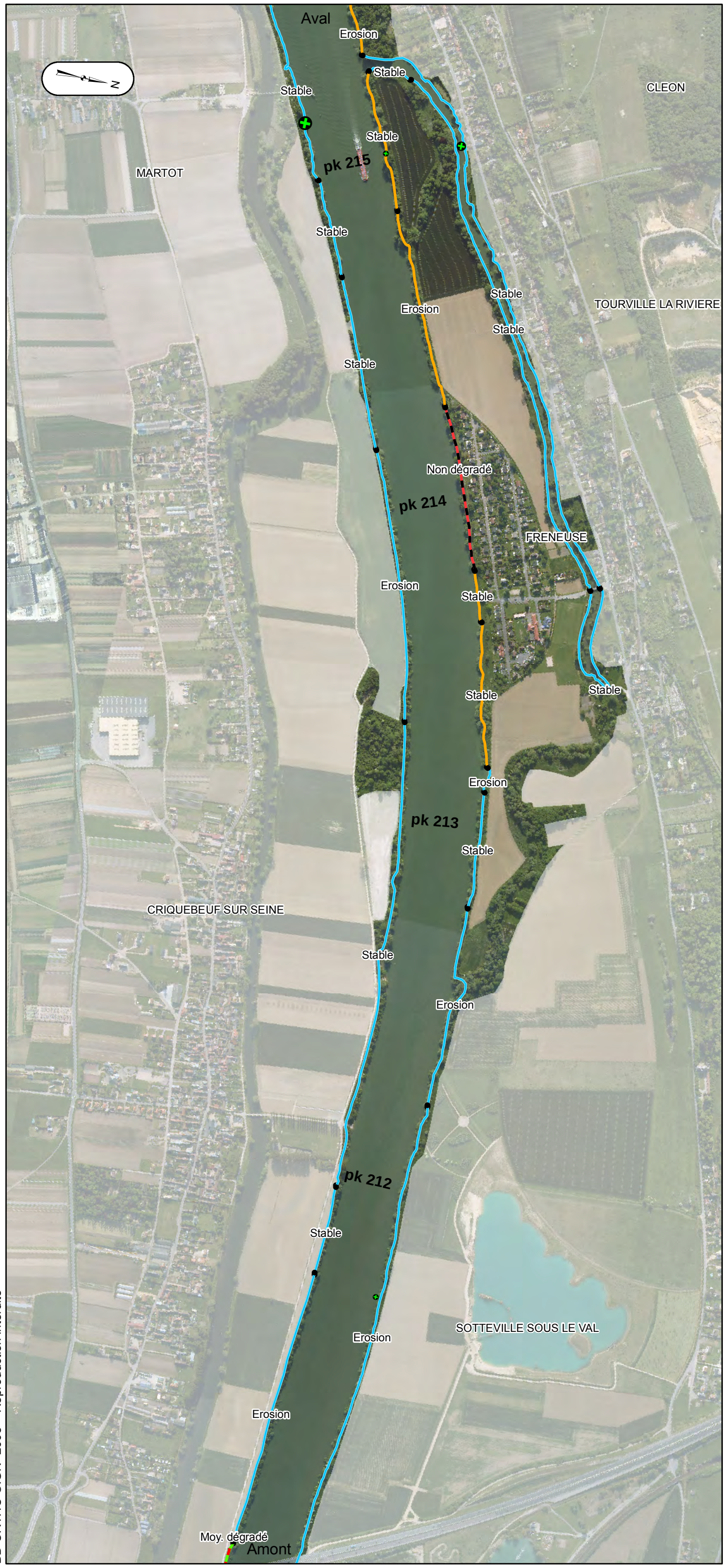

Source des données : GIP Seine-Aval
BD ORTHO ©IGN -2008 – Reproduction interdite

Seine-Aval
GROUPEMENT D'INTÉRÊT PUBLIC

ACCESSIBILITE DE LA ZONE RIVERAINE

FRENEUSE

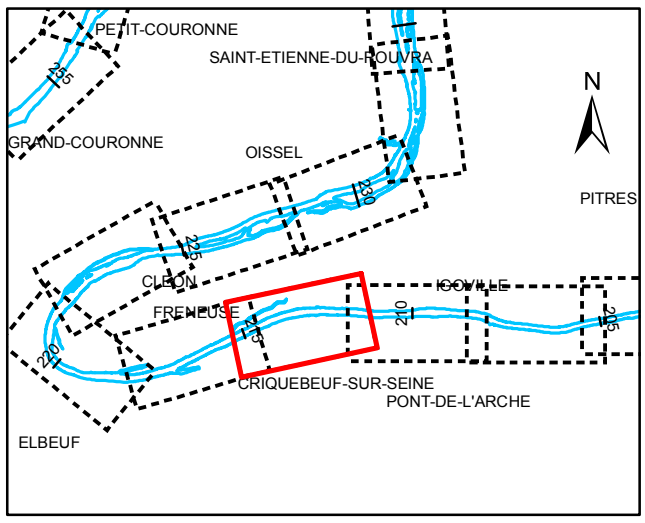

Echelle 1/10 000

0 50 100 200 300 400 500 m

Projection : RGF93 Lambert 93
Relevé terrain : période de mai à octobre 2010

Point d'accès à l'eau
- Cale de mise à l'eau, Particulier : Privé
- Cale de mise à l'eau, Privé : bac, industriel
- Cale de mise à l'eau, Public : libre accès
- Cale de mise à l'eau, Public : accès restreint
- Ponton, Particulier : Privé
- Ponton, Privé : bac, industriel
- Ponton, Public : libre accès
- Ponton, Public : accès restreint
- Quai, Particulier : Privé
- Quai, Privé : bac, industriel
- Quai, Public : libre accès
- Quai, Public : accès restreint

Obstacle pour l'accessibilité
- Obstacle anthropique
- Obstacle végétal

Accessibilité latérale
- Accès sans obstacle
- Accès avec obstacle anthropique
- Accès avec obstacle végétal

Cheminement le long de la berge
- Berge avec abscence de chemin
- Berge avec chemin obstrué
- Berge avec chemin sans obstacle

Nature de la strate
- Strate arborescente
- Strate arbustive
- Strate herbacée
- Surface en eau

Source des données : GIP Seine-Aval
BD ORTHO ©IGN -2008 – Reproduction interdite

Seine-Aval
GROUPEMENT D'INTÉRÊT PUBLIC

Cartographie des zones riveraines de l'estuaire de la Seine

NATURE ET ETAT DE LA BERGE

MARTOT

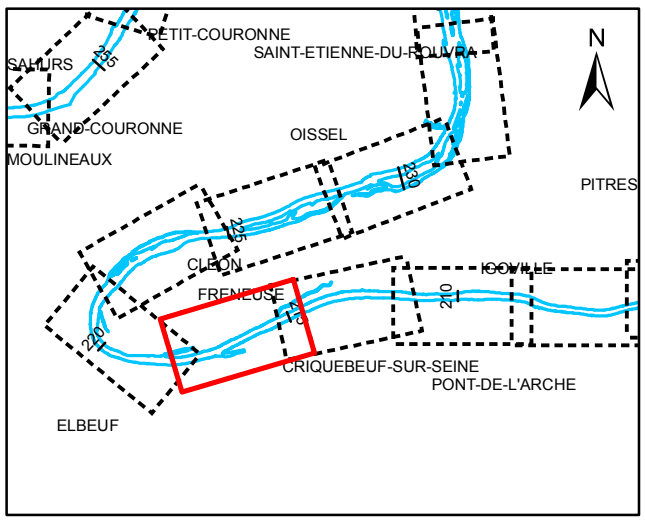

Echelle 1/10 000

0 50 100 200 300 400 500 m

Projection : RGF93 Lambert 93
Relevé terrain : période de mai à octobre 2010

Dépôt de macrodéchets
- < 10 m²
- 10 - 50 m²
- 50 - 100 m²
- > 100 m²

Encombre
- < 10 m²
- 10 - 50 m²
- 50 - 100 m²
- > 100 m²

Nature et état de la berge
- Berge naturelle
- Berge semi-naturelle
- Berge revêtue, non biogène
- Berge revêtue, très faiblement biogène
- Berge revêtue, faiblement biogène
- Berge revêtue, moyennement biogène

Etat des berges naturelles et semi naturelles
- Accrétion : berge en accrétion
- Erosion : berge en érosion
- Stable : berge stable

Etat des berges revêtues
- Non dégradé : ouvrage non dégradé
- Moy. dégradé : ouvrage moyennement dégradé
- Très dégradé : ouvrage très dégradé

Présence de digueron, muret
- Muret
- Digueron
- Digueron et muret

Digue de calibrage
- Dalles bétons
- Enrochements non liés

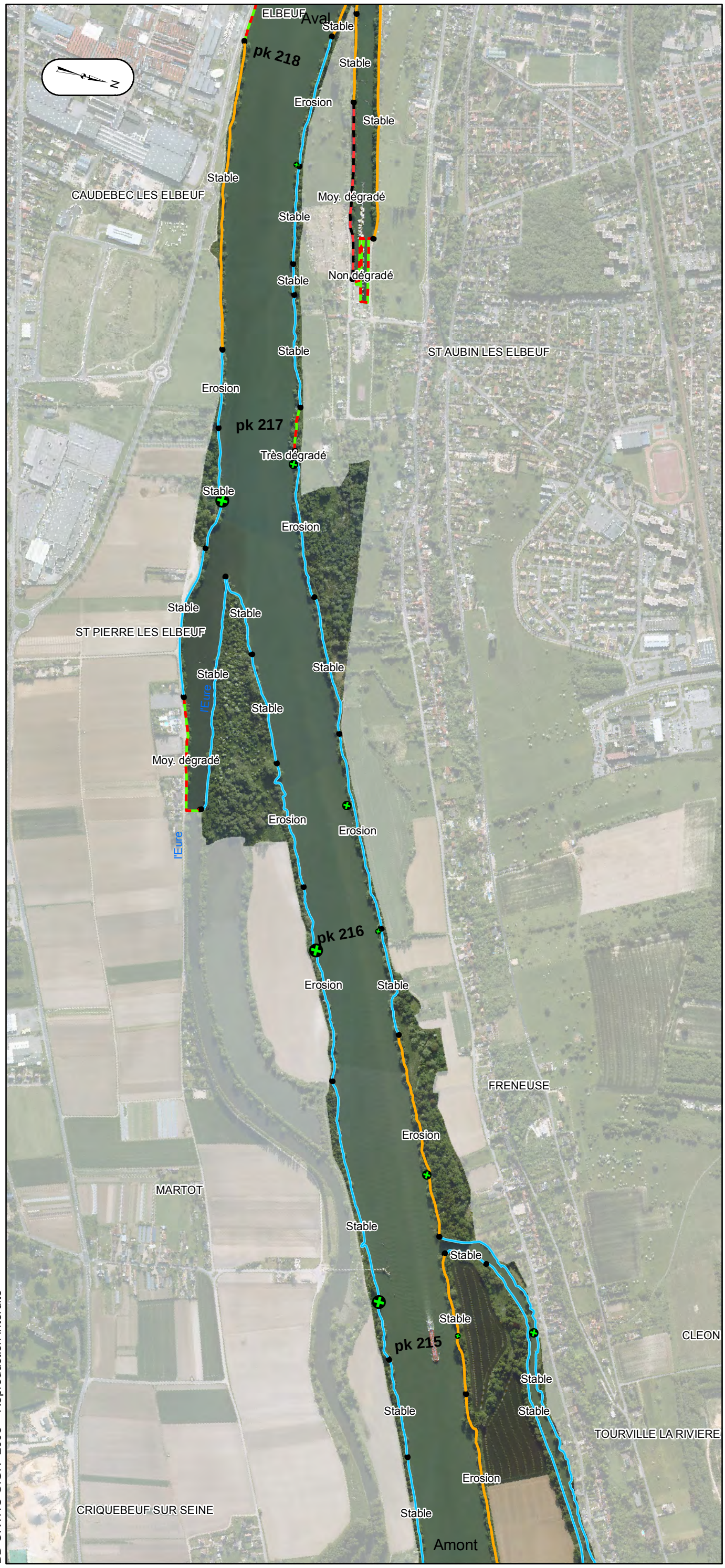

Source des données : GIP Seine-Aval
BD ORTHO ©IGN -2008 – Reproduction interdite

Seine-Aval
GROUPEMENT D'INTÉRÊT PUBLIC

ACCESSIBILITE DE LA ZONE RIVERAINE

MARTOT

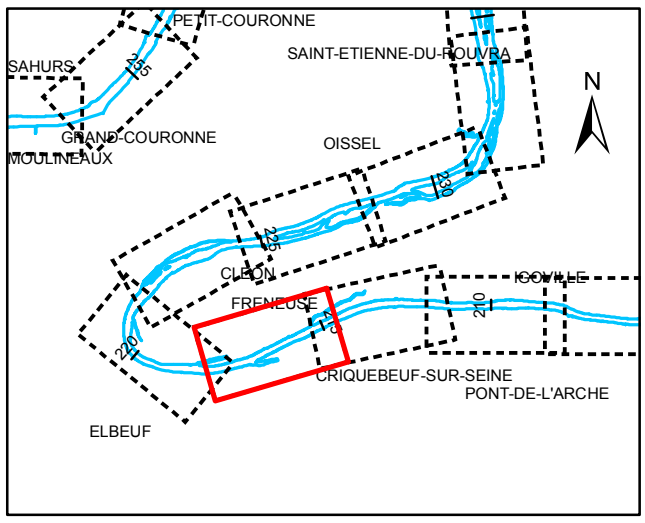

Echelle 1/10 000

0 50 100 200 300 400 500 m

Projection : RGF93 Lambert 93
Relevé terrain : période de mai à octobre 2010

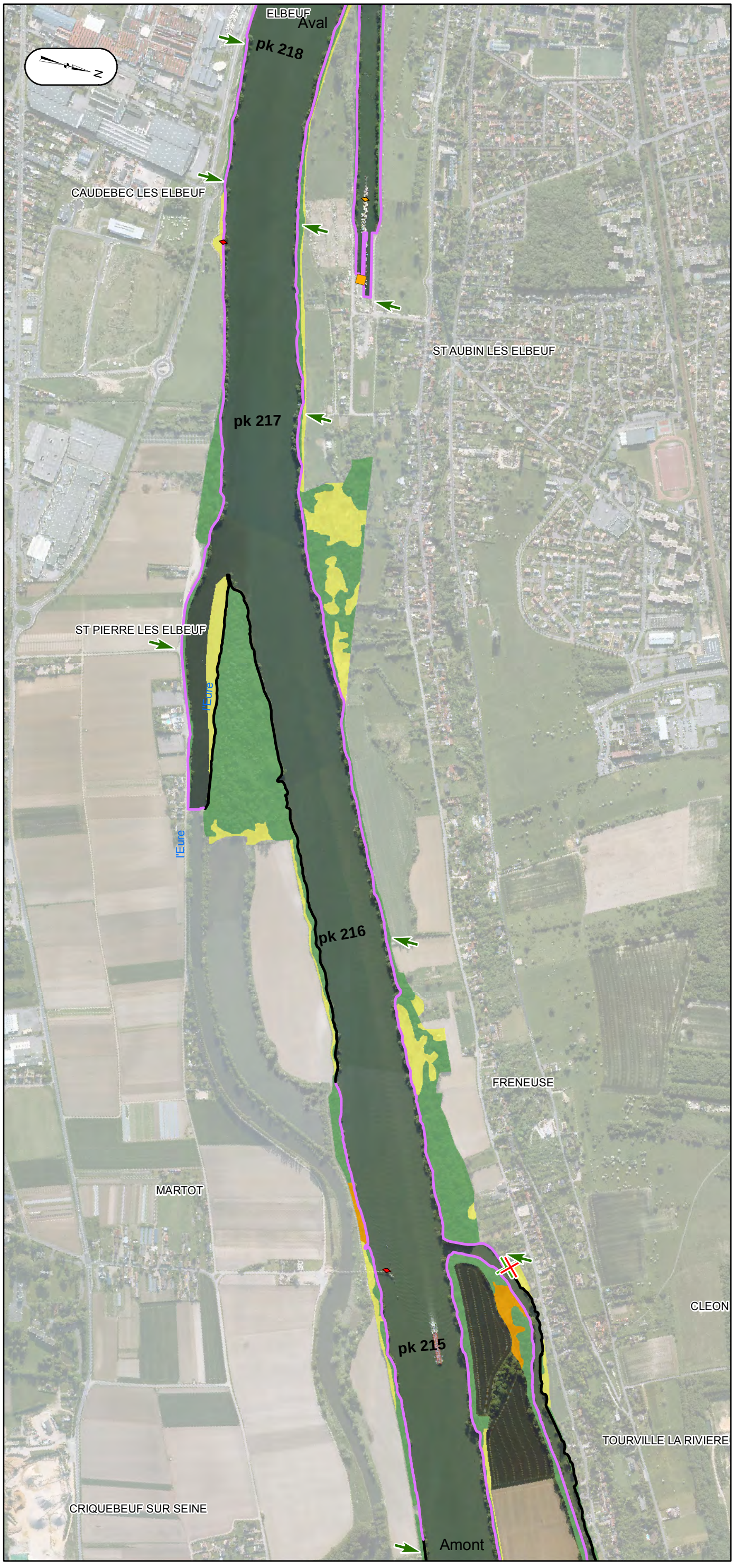

Point d'accès à l'eau
- Cale de mise à l'eau, Particulier : Privé
- Cale de mise à l'eau, Privé : bac, industriel
- Cale de mise à l'eau, Public : libre accès
- Cale de mise à l'eau, Public : accès restreint
- Ponton, Particulier : Privé
- Ponton, Privé : bac, industriel
- Ponton, Public : libre accès
- Ponton, Public : accès restreint
- Quai, Particulier : Privé
- Quai, Privé : bac, industriel
- Quai, Public : libre accès
- Quai, Public : accès restreint

Obstacle pour l'accessibilité
- Obstacle anthropique
- Obstacle végétal

Accessibilité latérale
- Accès sans obstacle
- Accès avec obstacle anthropique
- Accès avec obstacle végétal

Cheminement le long de la berge
- Berge avec abscence de chemin
- Berge avec chemin obstrué
- Berge avec chemin sans obstacle

Nature de la strate
- Strate arborescente
- Strate arbustive
- Strate herbacée
- Surface en eau

Source des données : GIP Seine-Aval
BD ORTHO ©IGN -2008 – Reproduction interdite

Seine-Aval
GROUPEMENT D'INTÉRÊT PUBLIC

Cartographie des zones riveraines de l'estuaire de la Seine

NATURE ET ETAT DE LA BERGE

ELBEUF

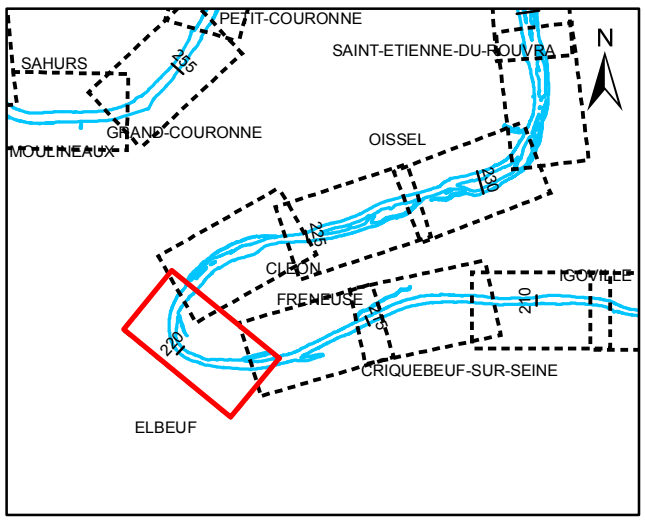

Echelle 1/10 000

0 50 100 200 300 400 500 m

Projection : RGF93 Lambert 93
Relevé terrain : période de mai à octobre 2010

Dépôt de macrodéchets
- < 10 m²
- 10 - 50 m²
- 50 - 100 m²
- > 100 m²

Encombre
- < 10 m²
- 10 - 50 m²
- 50 - 100 m²
- > 100 m²

Nature et état de la berge
- Berge naturelle
- Berge semi-naturelle
- Berge revêtue, non biogène
- Berge revêtue, très faiblement biogène
- Berge revêtue, faiblement biogène
- Berge revêtue, moyennement biogène

Etat des berges naturelles et semi naturelles

Accrétion : berge en accrétion

Erosion : berge en érosion

Stable : berge stable

Etat des berges revêtues

Non dégradé : ouvrage non dégradé

Moy. dégradé : ouvrage moyennement dégradé

Très dégradé : ouvrage très dégradé

Présence de digueron, muret
- Muret
- Digueron
- Digueron et muret

Digue de calibrage
- Dalles bétons
- Enrochements non liés

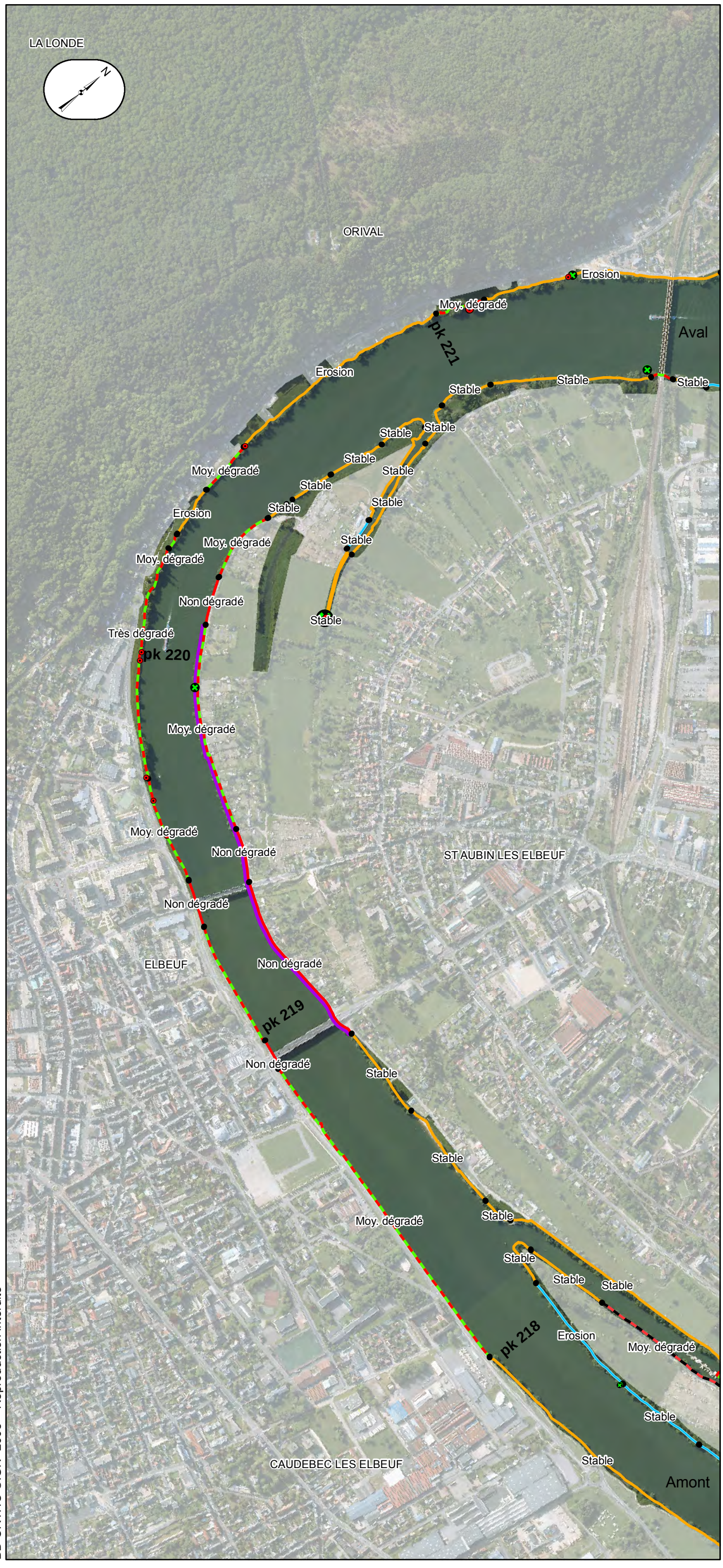

Source des données : GIP Seine-Aval
BD ORTHO ©IGN -2008 – Reproduction interdite

Seine-Aval
GROUPEMENT D'INTÉRÊT PUBLIC

ACCESSIBILITE DE LA ZONE RIVERAINE

ELBEUF

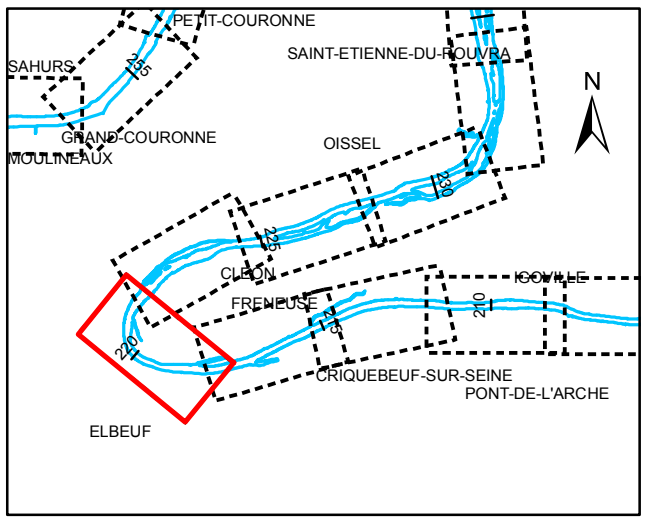

Echelle 1/10 000

0 50 100 200 300 400 500 m

Projection : RGF93 Lambert 93
Relevé terrain : période de mai à octobre 2010

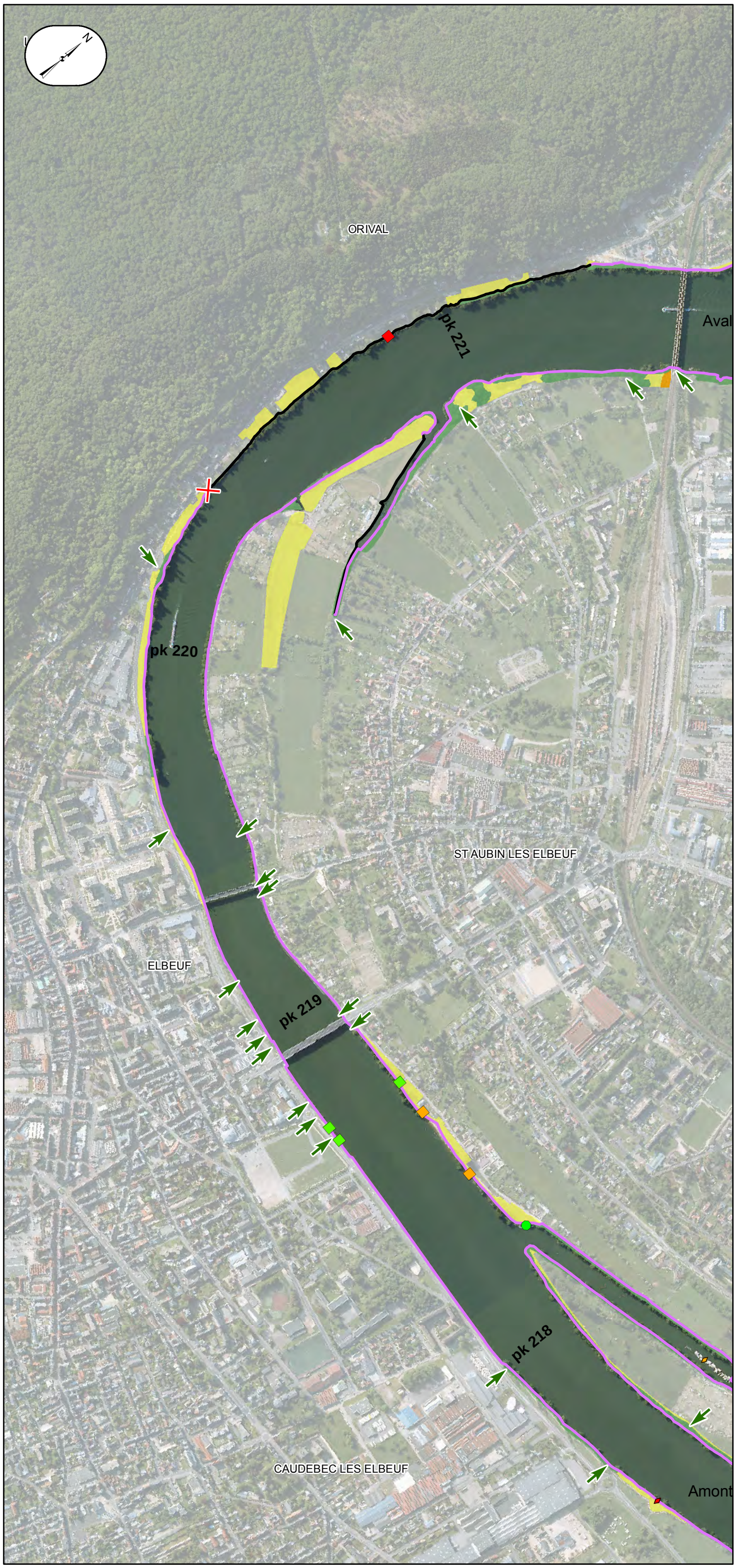

Point d'accès à l'eau
- Cale de mise à l'eau, Particulier : Privé
- Cale de mise à l'eau, Privé : bac, industriel
- Cale de mise à l'eau, Public : libre accès
- Cale de mise à l'eau, Public : accès restreint
- Ponton, Particulier : Privé
- Ponton, Privé : bac, industriel
- Ponton, Public : libre accès
- Ponton, Public : accès restreint
- Quai, Particulier : Privé
- Quai, Privé : bac, industriel
- Quai, Public : libre accès
- Quai, Public : accès restreint

Obstacle pour l'accessibilité
- Obstacle anthropique
- Obstacle végétal

Accessibilité latérale
- Accès sans obstacle
- Accès avec obstacle anthropique
- Accès avec obstacle végétal

Cheminement le long de la berge
- Berge avec abscence de chemin
- Berge avec chemin obstrué
- Berge avec chemin sans obstacle

Nature de la strate
- Strate arborescente
- Strate arbustive
- Strate herbacée
- Surface en eau

Source des données : GIP Seine-Aval
BD ORTHO ©IGN -2008 – Reproduction interdite

Seine-Aval
GROUPEMENT D'INTÉRÊT PUBLIC

Cartographie des zones riveraines de l'estuaire de la Seine

NATURE ET ETAT DE LA BERGE

CLEON

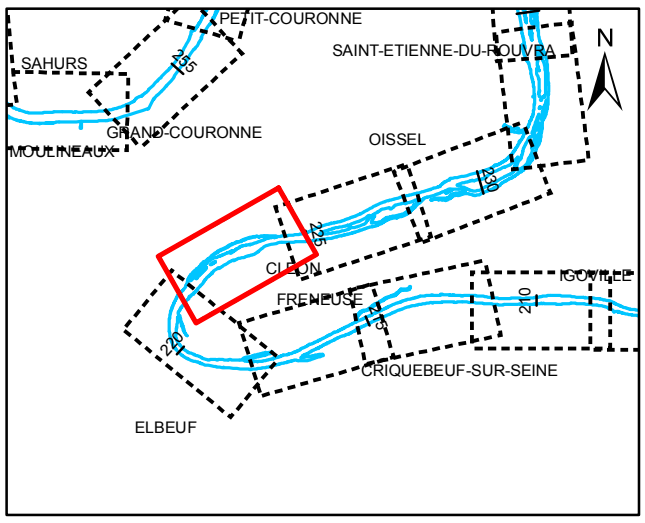

Echelle 1/10 000

0 50 100 200 300 400 500 m

Projection : RGF93 Lambert 93
Relevé terrain : période de mai à octobre 2010
et avril 2011

Dépôt de macrodéchets
- < 10 m²
- 10 - 50 m²
- 50 - 100 m²
- > 100 m²

Encombre
- < 10 m²
- 10 - 50 m²
- 50 - 100 m²
- > 100 m²

Nature et état de la berge
- Berge naturelle
- Berge semi-naturelle
- Berge revêtue, non biogène
- Berge revêtue, très faiblement biogène
- Berge revêtue, faiblement biogène
- Berge revêtue, moyennement biogène

Etat des berges naturelles et semi naturelles
- Accrétion : berge en accrétion
- Erosion : berge en érosion
- Stable : berge stable

Etat des berges revêtues
- Non dégradé : ouvrage non dégradé
- Moy. dégradé : ouvrage moyennement dégradé
- Très dégradé : ouvrage très dégradé

Présence de digueron, muret
- Muret
- Digueron
- Digueron et muret

Digue de calibrage
- Dalles bétons
- Enrochements non liés

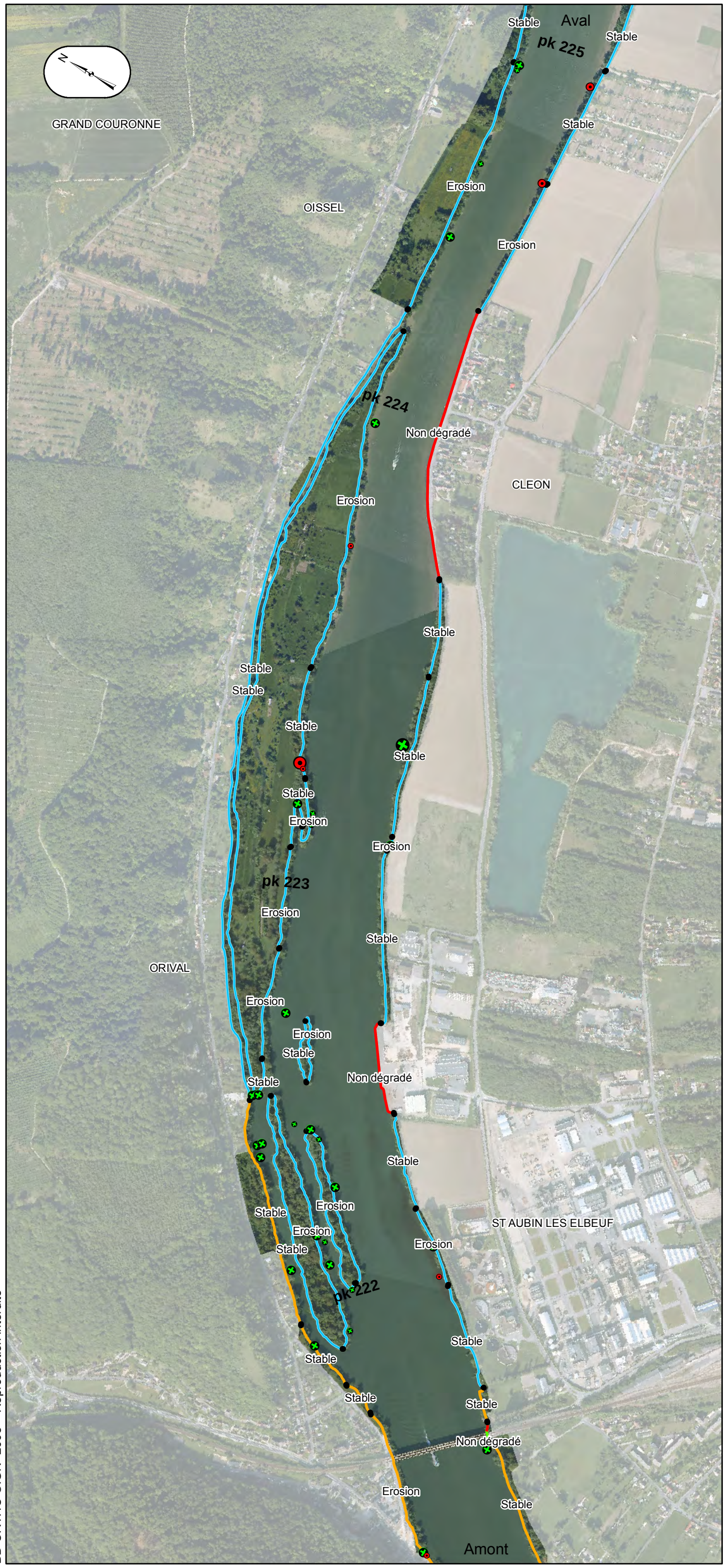

Source des données : GIP Seine-Aval
BD ORTHO ©IGN -2008 – Reproduction interdite

Seine-Aval
GROUPEMENT D'INTÉRÊT PUBLIC

ACCESSIBILITE DE LA ZONE RIVERAINE

CLEON

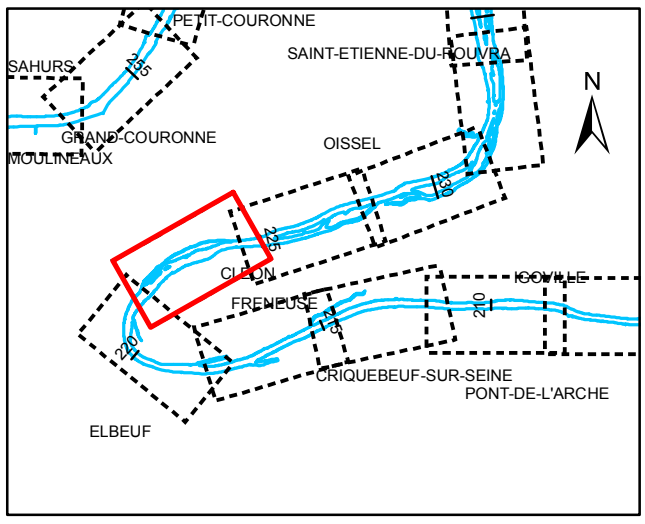

Echelle 1/10 000

0 50 100 200 300 400 500 m

Projection : RGF93 Lambert 93
Relevé terrain : période de mai à octobre 2010 et avril 2011

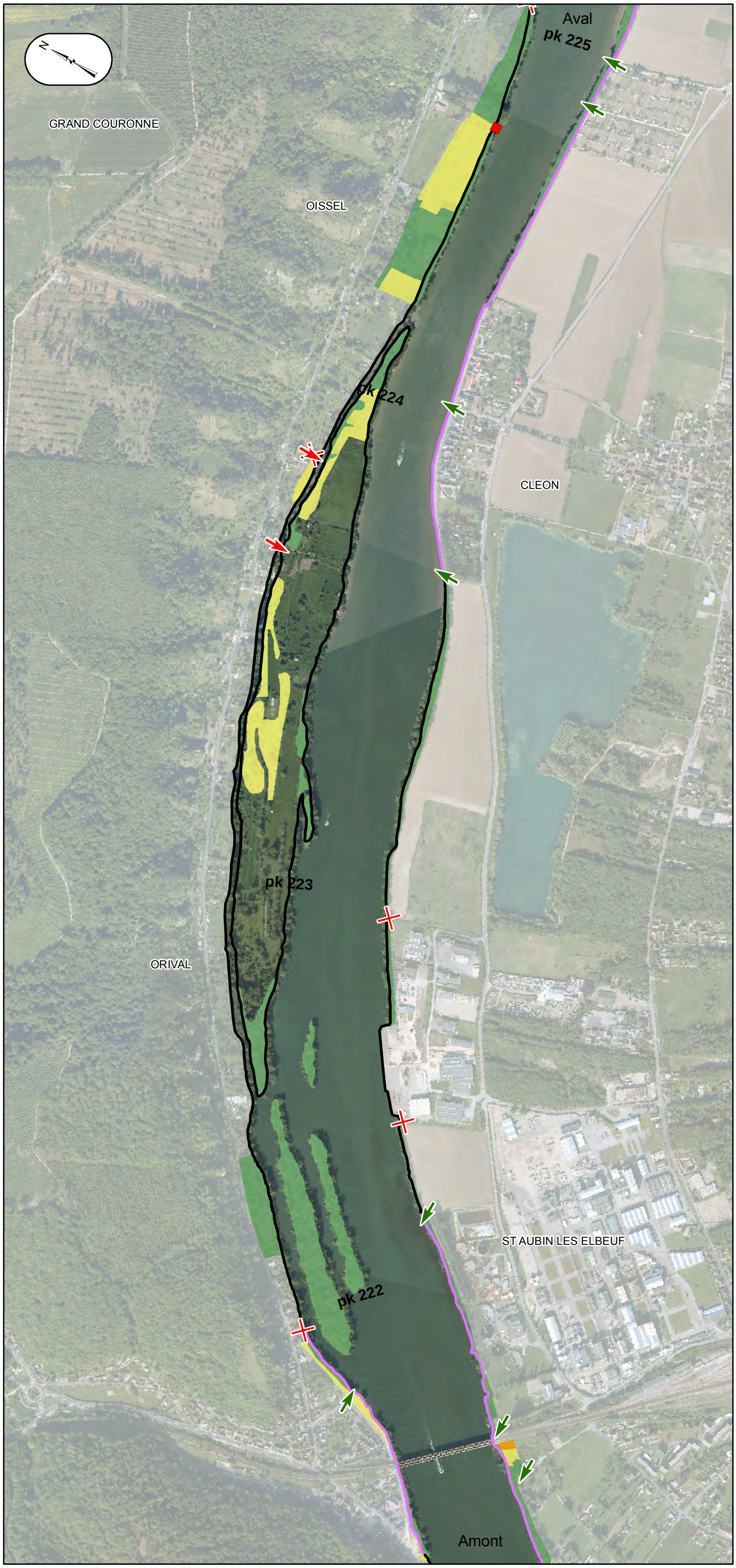

Point d'accès à l'eau
- Cale de mise à l'eau, Particulier : Privé
- Cale de mise à l'eau, Privé : bac, industriel
- Cale de mise à l'eau, Public : libre accès
- Cale de mise à l'eau, Public : accès restreint
- Ponton, Particulier : Privé
- Ponton, Privé : bac, industriel
- Ponton, Public : libre accès
- Ponton, Public : accès restreint
- Quai, Particulier : Privé
- Quai, Privé : bac, industriel
- Quai, Public : libre accès
- Quai, Public : accès restreint

Obstacle pour l'accessibilité
- Obstacle anthropique
- Obstacle végétal

Accessibilité latérale
- Accès sans obstacle
- Accès avec obstacle anthropique
- Accès avec obstacle végétal

Cheminement le long de la berge
- Berge avec abscence de chemin
- Berge avec chemin obstrué
- Berge avec chemin sans obstacle

Nature de la strate
- Strate arborescente
- Strate arbustive
- Strate herbacée
- Surface en eau

Source des données : GIP Seine-Aval
BD ORTHO ©IGN -2008 – Reproduction interdite

Seine-Aval
GROUPEMENT D'INTÉRÊT PUBLIC

Cartographie des zones riveraines de l'estuaire de la Seine

NATURE ET ETAT DE LA BERGE

BEDANNE

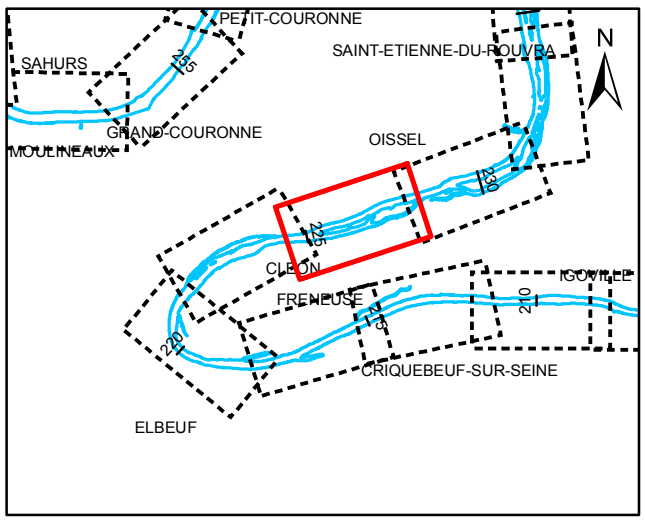

Echelle 1/10 000

0 50 100 200 300 400 500 m

Projection : RGF93 Lambert 93
Relevé terrain : période de mai à octobre 2010
et avril 2011

Dépôt de macrodéchets
- < 10 m²
- 10 - 50 m²
- 50 - 100 m²
- > 100 m²

Encombre
- < 10 m²
- 10 - 50 m²
- 50 - 100 m²
- > 100 m²

Nature et état de la berge
- Berge naturelle
- Berge semi-naturelle
- Berge revêtue, non biogène
- Berge revêtue, très faiblement biogène
- Berge revêtue, faiblement biogène
- Berge revêtue, moyennement biogène

Etat des berges naturelles et semi naturelles
- Accrétion : berge en accrétion
- Erosion : berge en érosion
- Stable : berge stable

Etat des berges revêtues
- Non dégradé : ouvrage non dégradé
- Moy. dégradé : ouvrage moyennement dégradé
- Très dégradé : ouvrage très dégradé

Présence de digueron, muret
- Muret
- Digueron
- Digueron et muret

Digue de calibrage
- Dalles bétons
- Enrochements non liés

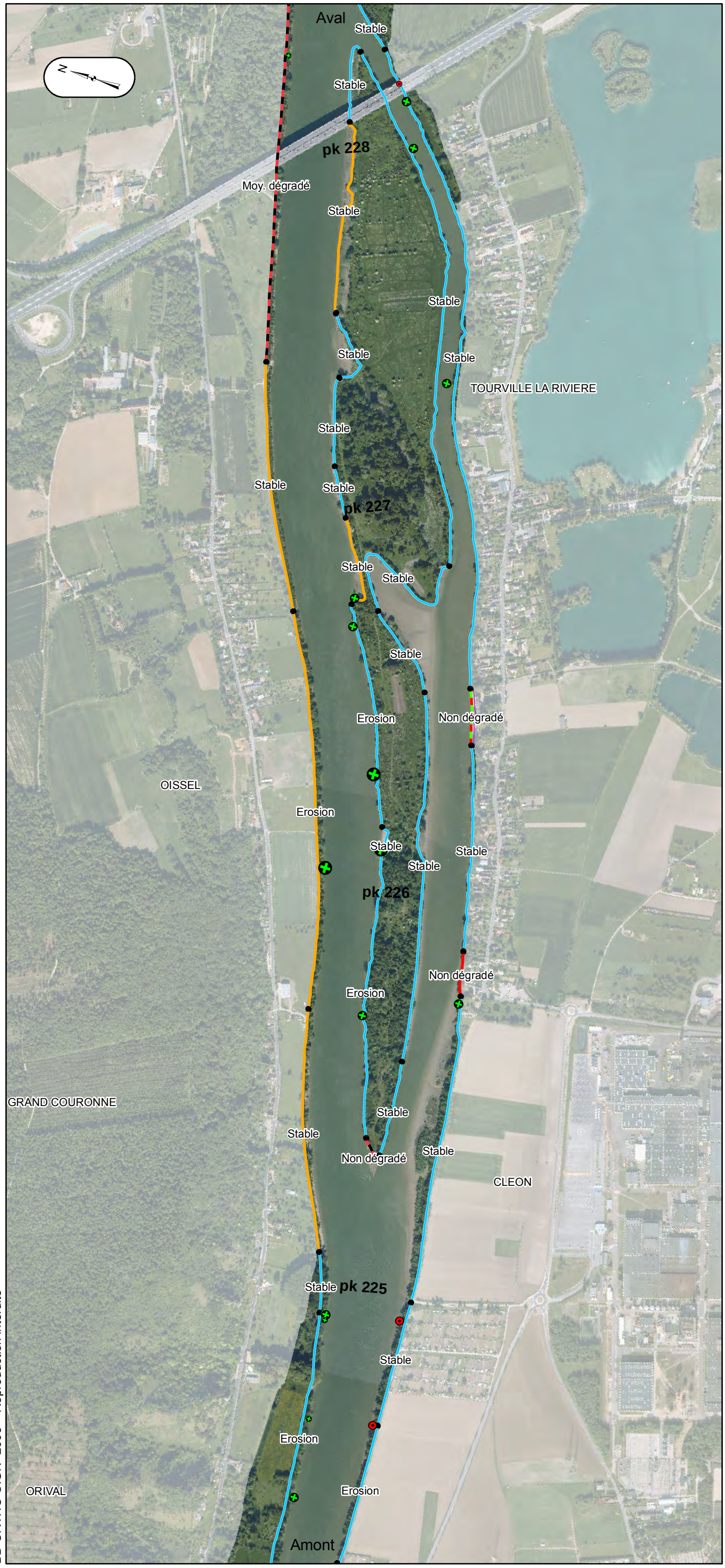

Source des données : GIP Seine-Aval
BD ORTHO ©IGN -2008 – Reproduction interdite

Seine-Aval
GROUPEMENT D'INTÉRÊT PUBLIC

ACCESSIBILITE DE LA ZONE RIVERAINE

BEDANNE

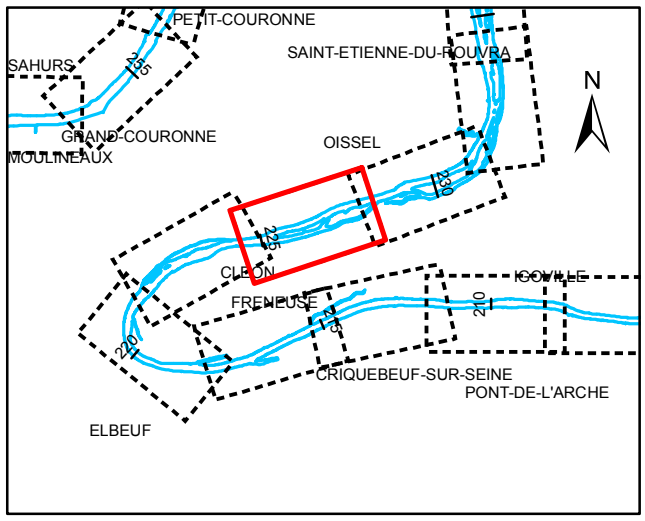

Echelle 1/10 000

0 50 100 200 300 400 500 m

Projection : RGF93 Lambert 93
Relevé terrain : période de mai à octobre 2010 et avril 2011

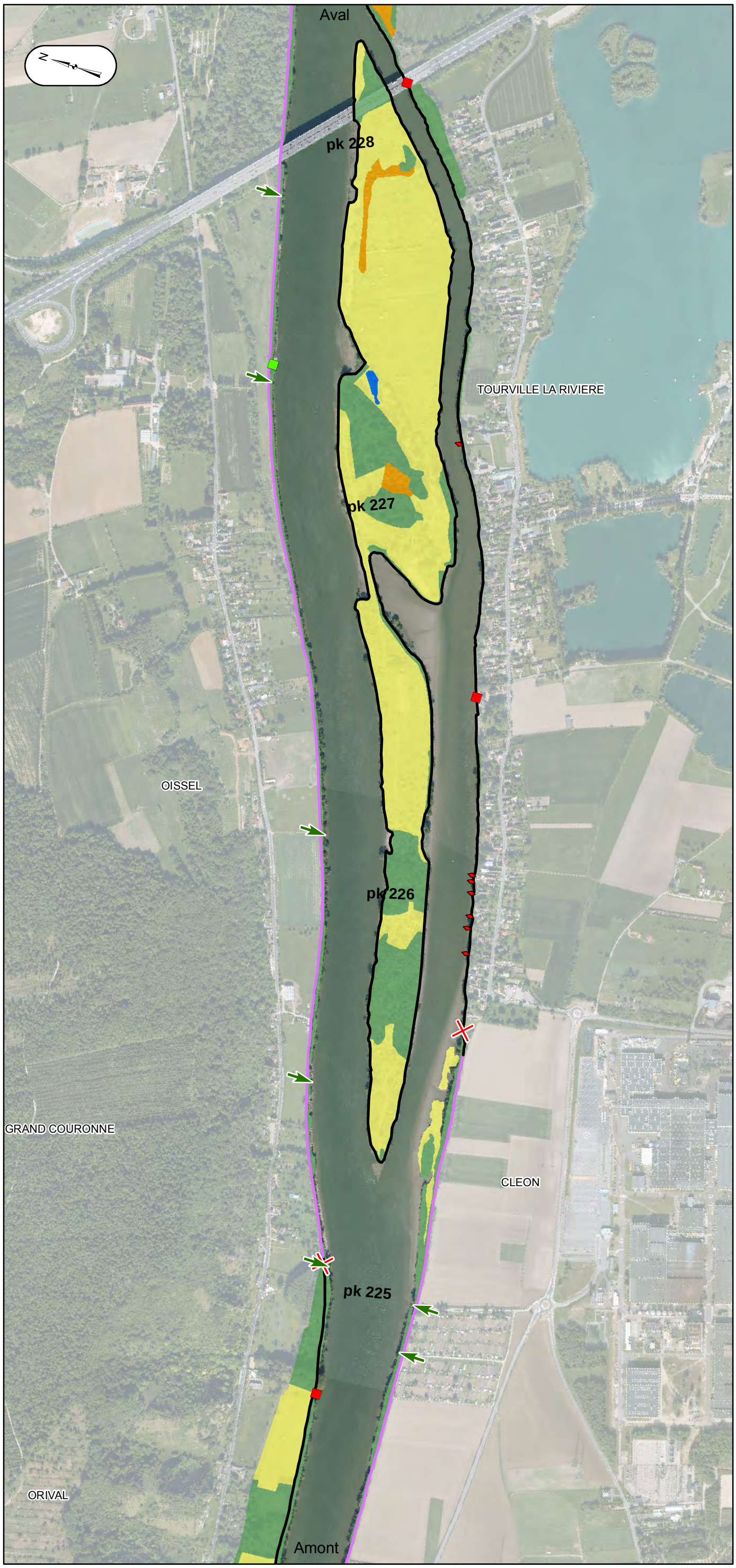

Point d'accès à l'eau
- Cale de mise à l'eau, Particulier : Privé
- Cale de mise à l'eau, Privé : bac, industriel
- Cale de mise à l'eau, Public : libre accès
- Cale de mise à l'eau, Public : accès restreint
- Ponton, Particulier : Privé
- Ponton, Privé : bac, industriel
- Ponton, Public : libre accès
- Ponton, Public : accès restreint
- Quai, Particulier : Privé
- Quai, Privé : bac, industriel
- Quai, Public : libre accès
- Quai, Public : accès restreint

Obstacle pour l'accessibilité
- Obstacle anthropique
- Obstacle végétal

Accessibilité latérale
- Accès sans obstacle
- Accès avec obstacle anthropique
- Accès avec obstacle végétal

Cheminement le long de la berge
- Berge avec abscence de chemin
- Berge avec chemin obstrué
- Berge avec chemin sans obstacle

Nature de la strate
- Strate arborescente
- Strate arbustive
- Strate herbacée
- Surface en eau

Source des données : GIP Seine-Aval
BD ORTHO ©IGN -2008 – Reproduction interdite

Seine-Aval
GROUPEMENT D'INTÉRÊT PUBLIC

Cartographie des zones riveraines de l'estuaire de la Seine

NATURE ET ETAT DE LA BERGE

OISSEL

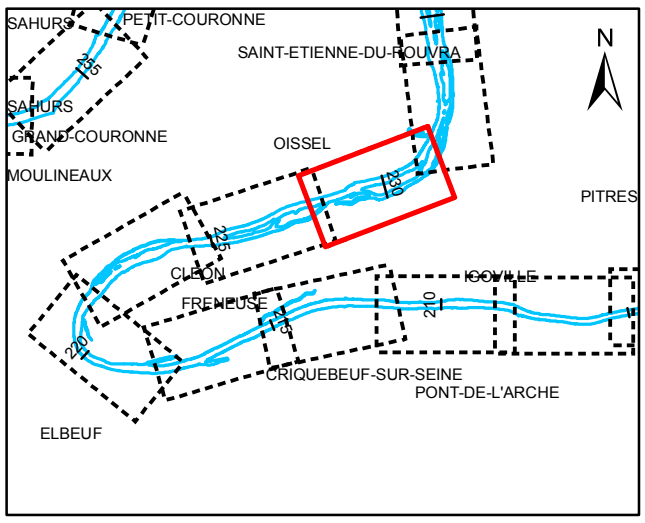

Echelle 1/10 000

0 50 100 200 300 400 500 m

Projection : RGF93 Lambert 93
Relevé terrain : période de mai à octobre 2010
et avril 2011

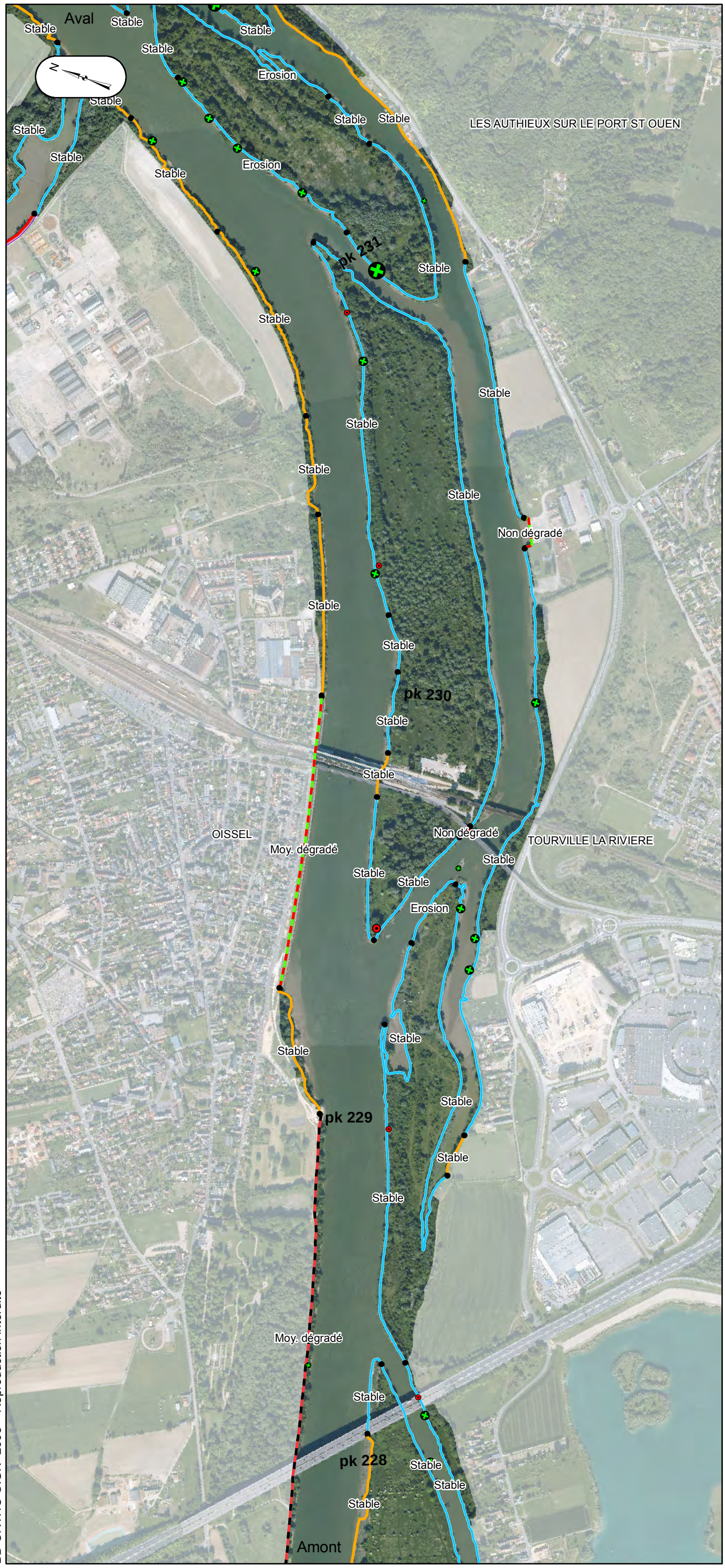

Dépôt de macrodéchets
- < 10 m²
- 10 - 50 m²
- 50 - 100 m²
- > 100 m²

Encombre
- < 10 m²
- 10 - 50 m²
- 50 - 100 m²
- > 100 m²

Nature et état de la berge
- Berge naturelle
- Berge semi-naturelle
- Berge revêtue, non biogène
- Berge revêtue, très faiblement biogène
- Berge revêtue, faiblement biogène
- Berge revêtue, moyennement biogène

Etat des berges naturelles et semi naturelles

Accrétion : berge en accrétion

Erosion : berge en érosion

Stable : berge stable

Etat des berges revêtues

Non dégradé : ouvrage non dégradé

Moy. dégradé : ouvrage moyennement dégradé

Très dégradé : ouvrage très dégradé

Présence de digueron, muret
- Muret
- Digueron
- Digueron et muret

Digue de calibrage
- Dalles bétons
- Enrochements non liés

Source des données : GIP Seine-Aval
BD ORTHO ©IGN -2008 – Reproduction interdite

Seine-Aval
GROUPEMENT D'INTÉRÊT PUBLIC

ACCESSIBILITE DE LA ZONE RIVERAINE

OISSEL

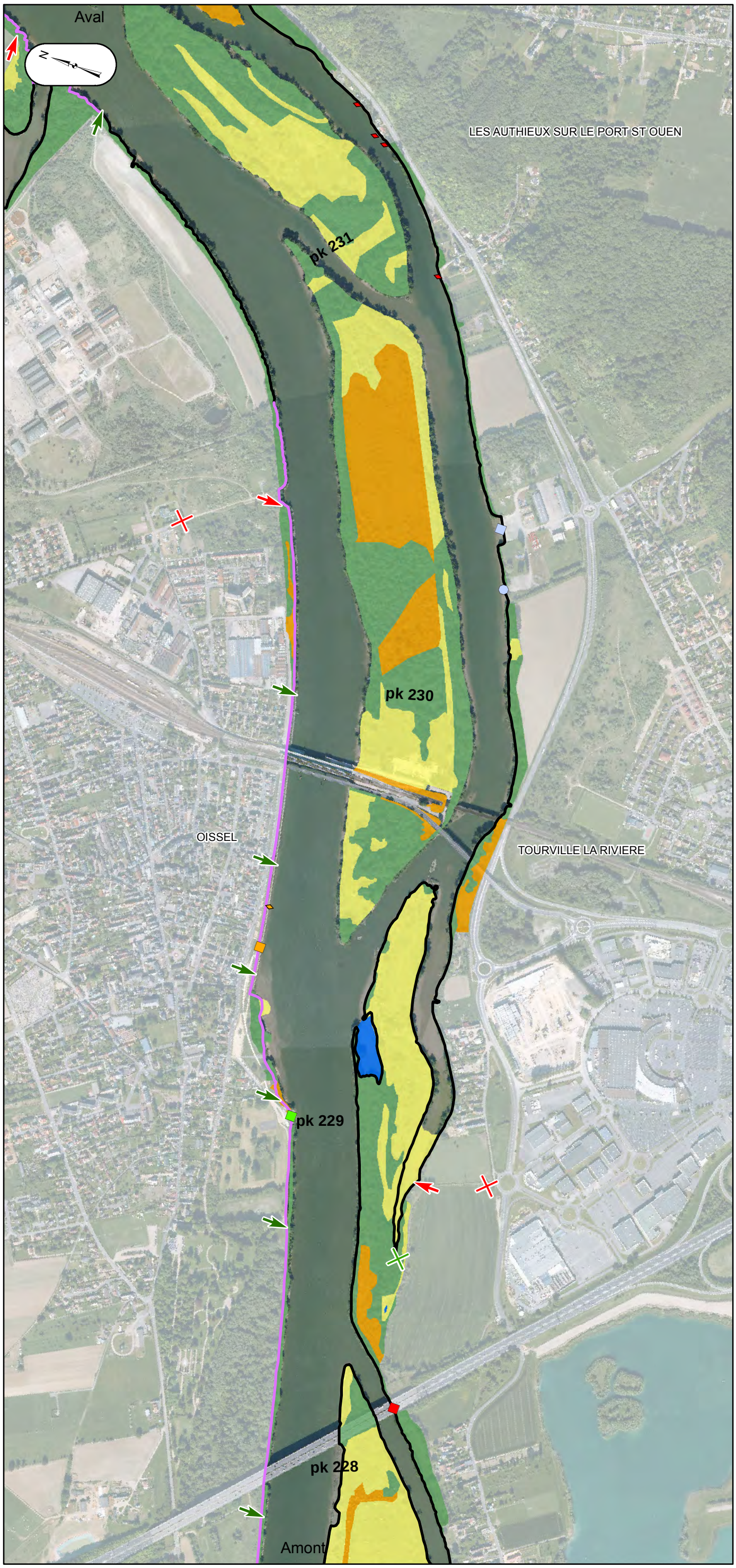

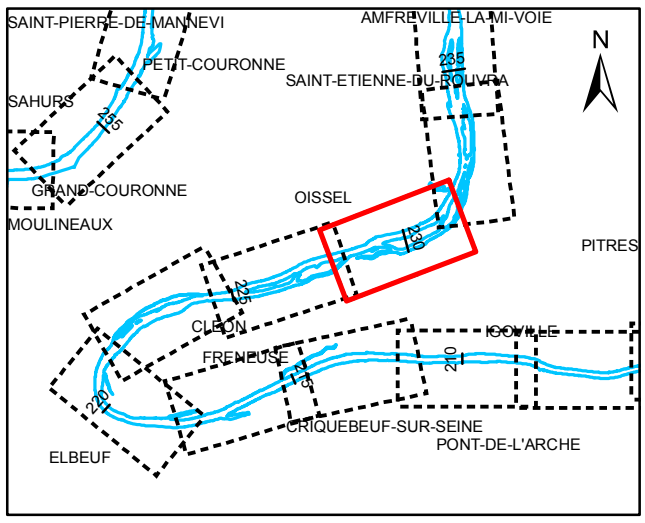

Echelle 1/10 000

0 50 100 200 300 400 500 m

Projection : RGF93 Lambert 93
Relevé terrain : période de mai à octobre 2010 et avril 2011

Point d'accès à l'eau
- Cale de mise à l'eau, Particulier : Privé
- Cale de mise à l'eau, Privé : bac, industriel
- Cale de mise à l'eau, Public : libre accès
- Cale de mise à l'eau, Public : accès restreint
- Ponton, Particulier : Privé
- Ponton, Privé : bac, industriel
- Ponton, Public : libre accès
- Ponton, Public : accès restreint
- Quai, Particulier : Privé
- Quai, Privé : bac, industriel
- Quai, Public : libre accès
- Quai, Public : accès restreint

Obstacle pour l'accessibilité
- Obstacle anthropique
- Obstacle végétal

Accessibilité latérale
- Accès sans obstacle
- Accès avec obstacle anthropique
- Accès avec obstacle végétal

Cheminement le long de la berge
- Berge avec abscence de chemin
- Berge avec chemin obstrué
- Berge avec chemin sans obstacle

Nature de la strate
- Strate arborescente
- Strate arbustive
- Strate herbacée
- Surface en eau

Source des données : GIP Seine-Aval
BD ORTHO ©IGN -2008 – Reproduction interdite

Seine-Aval
GROUPEMENT D'INTÉRÊT PUBLIC

Cartographie des zones riveraines de l'estuaire de la Seine

NATURE ET ETAT DE LA BERGE

SAINT ADRIEN

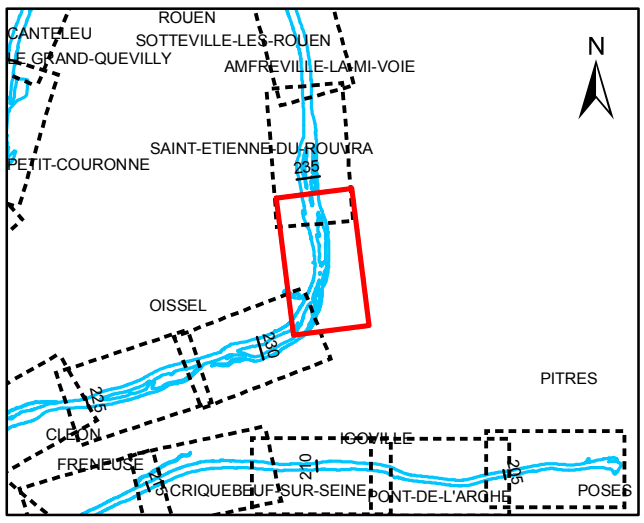

Echelle 1/10 000

0 50 100 200 300 400 500 m

Projection : RGF93 Lambert 93
Relevé terrain : période de mai à octobre 2010
et avril 2011

Dépôt de macrodéchets
- < 10 m²
- 10 - 50 m²
- 50 - 100 m²
- > 100 m²

Encombre
- < 10 m²
- 10 - 50 m²
- 50 - 100 m²
- > 100 m²

Nature et état de la berge
- Berge naturelle
- Berge semi-naturelle
- Berge revêtue, non biogène
- Berge revêtue, très faiblement biogène
- Berge revêtue, faiblement biogène
- Berge revêtue, moyennement biogène

Etat des berges naturelles et semi naturelles
- Accrétion : berge en accrétion
- Erosion : berge en érosion
- Stable : berge stable

Etat des berges revêtues
- Non dégradé : ouvrage non dégradé
- Moy. dégradé : ouvrage moyennement dégradé
- Très dégradé : ouvrage très dégradé

Digueron, muret
- Muret
- Digueron
- Digueron et muret

Digue de calibrage
- Dalles bétons
- Enrochements non liés

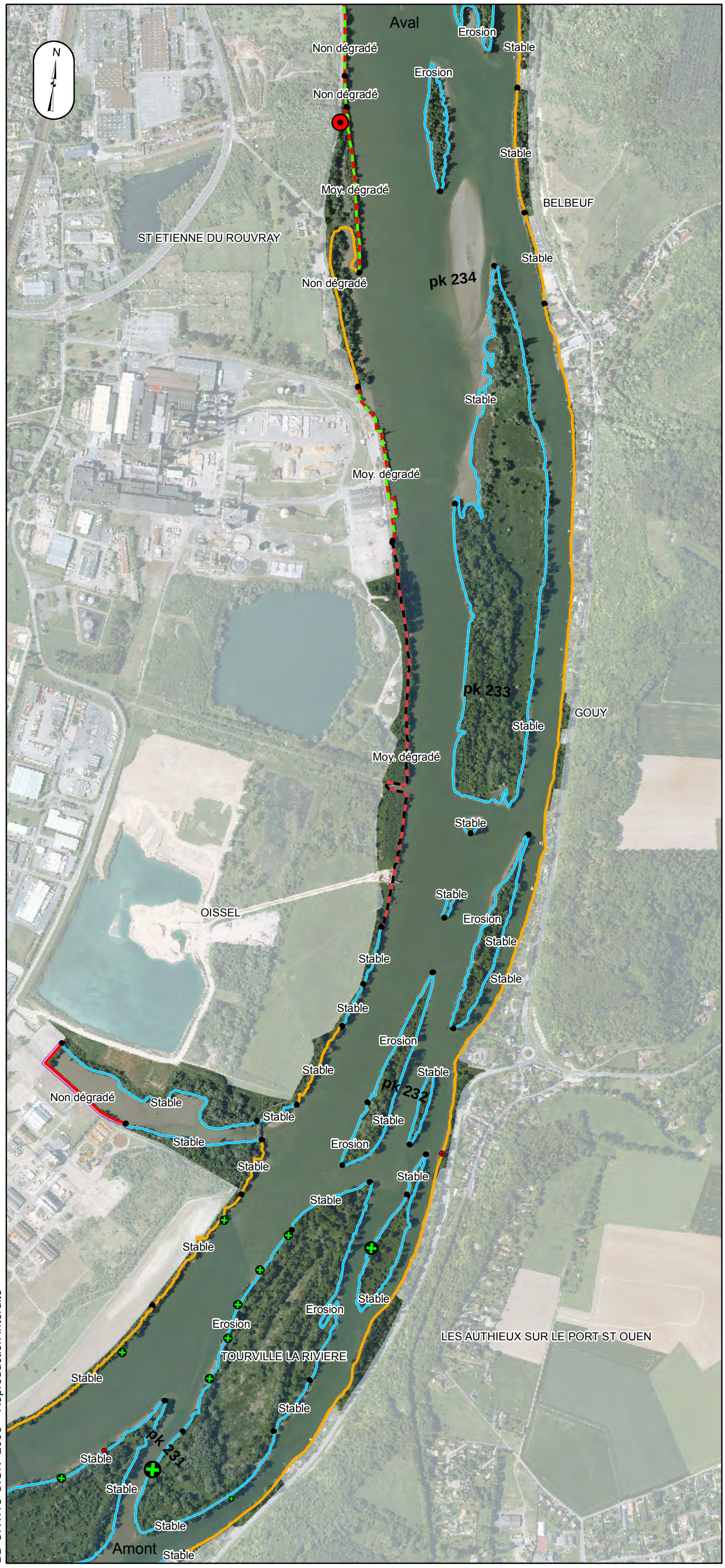

Source des données : GIP Seine-Aval
BD ORTHO ©IGN -2008 – Reproduction interdite

Seine-Aval
GROUPEMENT D'INTÉRÊT PUBLIC

ACCESSIBILITE DE LA ZONE RIVERAINE

SAINT ADRIEN

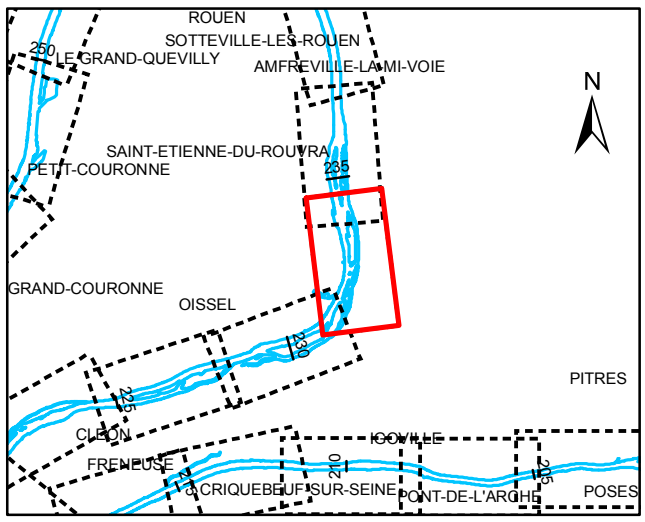

Echelle 1/10 000

0 50 100 200 300 400 500 m

Projection : RGF93 Lambert 93
Relevé terrain : période de mai à octobre 2010 et avril 2011

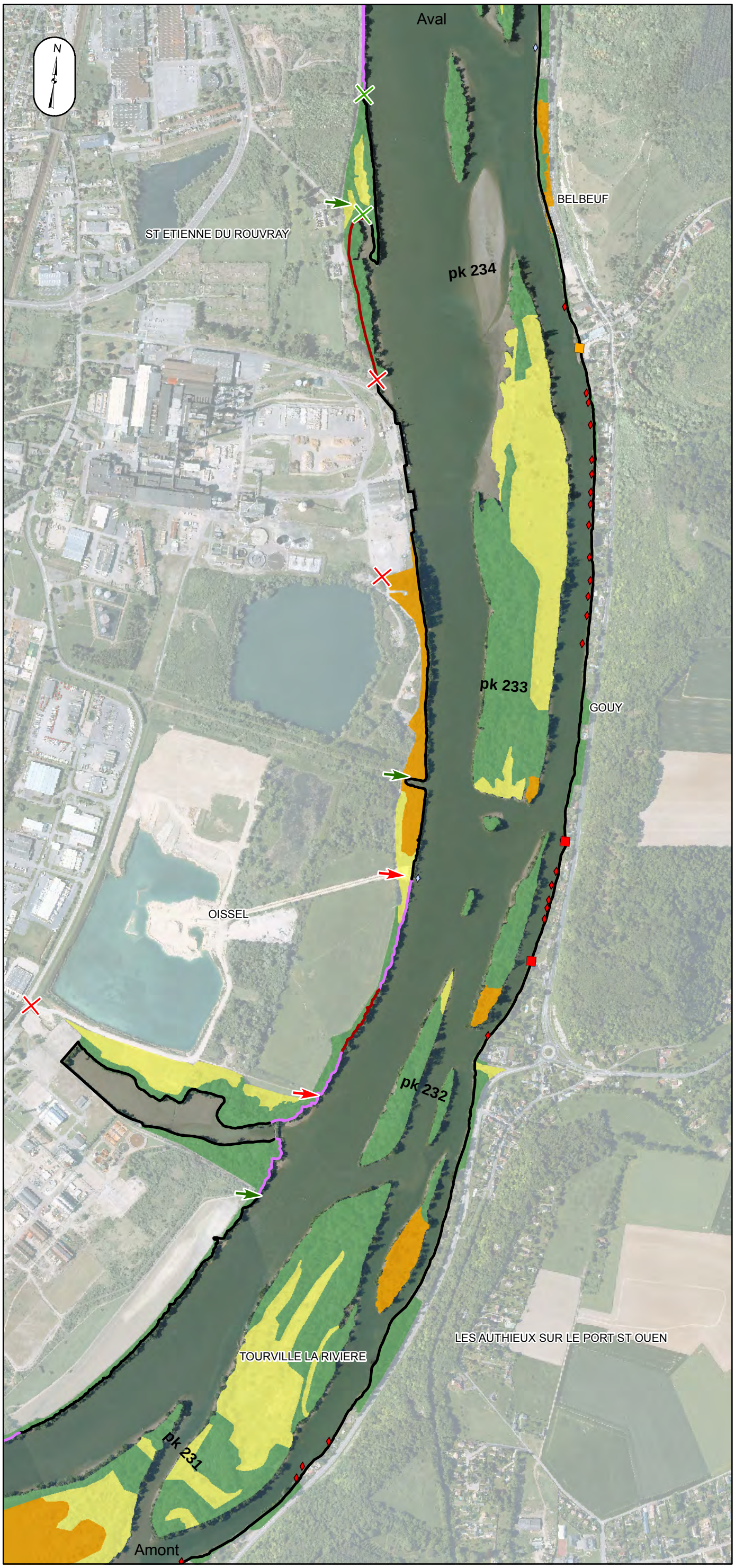

Source des données : GIP Seine-Aval
BD ORTHO ©IGN -2008 – Reproduction interdite

Point d'accès à l'eau
- Cale de mise à l'eau, Particulier : Privé
- Cale de mise à l'eau, Privé : bac, industriel
- Cale de mise à l'eau, Public : libre accès
- Cale de mise à l'eau, Public : accès restreint
- Ponton, Particulier : Privé
- Ponton, Privé : bac, industriel
- Ponton, Public : libre accès
- Ponton, Public : accès restreint
- Quai, Particulier : Privé
- Quai, Privé : bac, industriel
- Quai, Public : libre accès
- Quai, Public : accès restreint

Obstacle pour l'accessibilité
- Obstacle anthropique
- Obstacle végétal

Accessibilité latérale
- Accès sans obstacle
- Accès avec obstacle anthropique
- Accès avec obstacle végétal

Cheminement le long de la berge
- Berge avec abscence de chemin
- Berge avec chemin obstrué
- Berge avec chemin sans obstacle

Nature de la strate
- Strate arborescente
- Strate arbustive
- Strate herbacée
- Surface en eau

Seine-Aval
GROUPEMENT D'INTÉRÊT PUBLIC

Cartographie des zones riveraines de l'estuaire de la Seine

NATURE ET ETAT DE LA BERGE

ST ETIENNE-DU-ROUVRAY

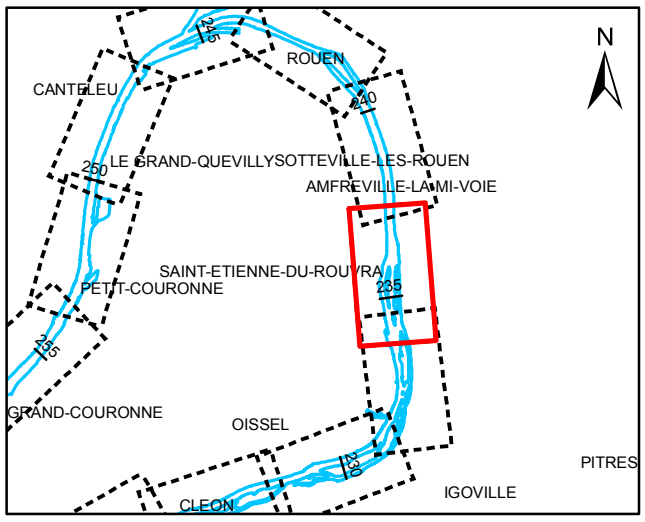

Echelle 1/10 000

0 50 100 200 300 400 500 m

Projection : RGF93 Lambert 93
Relevé terrain : période de mai à octobre 2010
et avril 2011

Dépôt de macrodéchets
- < 10 m²
- 10 - 50 m²
- 50 - 100 m²
- > 100 m²

Encombre
- < 10 m²
- 10 - 50 m²
- 50 - 100 m²
- > 100 m²

Nature et état de la berge
- Berge naturelle
- Berge semi-naturelle
- Berge revêtue, non biogène
- Berge revêtue, très faiblement biogène
- Berge revêtue, faiblement biogène
- Berge revêtue, moyennement biogène

Etat des berges naturelles et semi naturelles

Accrétion : berge en accrétion

Erosion : berge en érosion

Stable : berge stable

Etat des berges revêtues

Non dégradé : ouvrage non dégradé

Moy. dégradé : ouvrage moyennement dégradé

Très dégradé : ouvrage très dégradé

Présence de digueron, muret
- Muret
- Digueron
- Digueron et muret

Digue de calibrage
- Dalles bétons
- Enrochements non liés

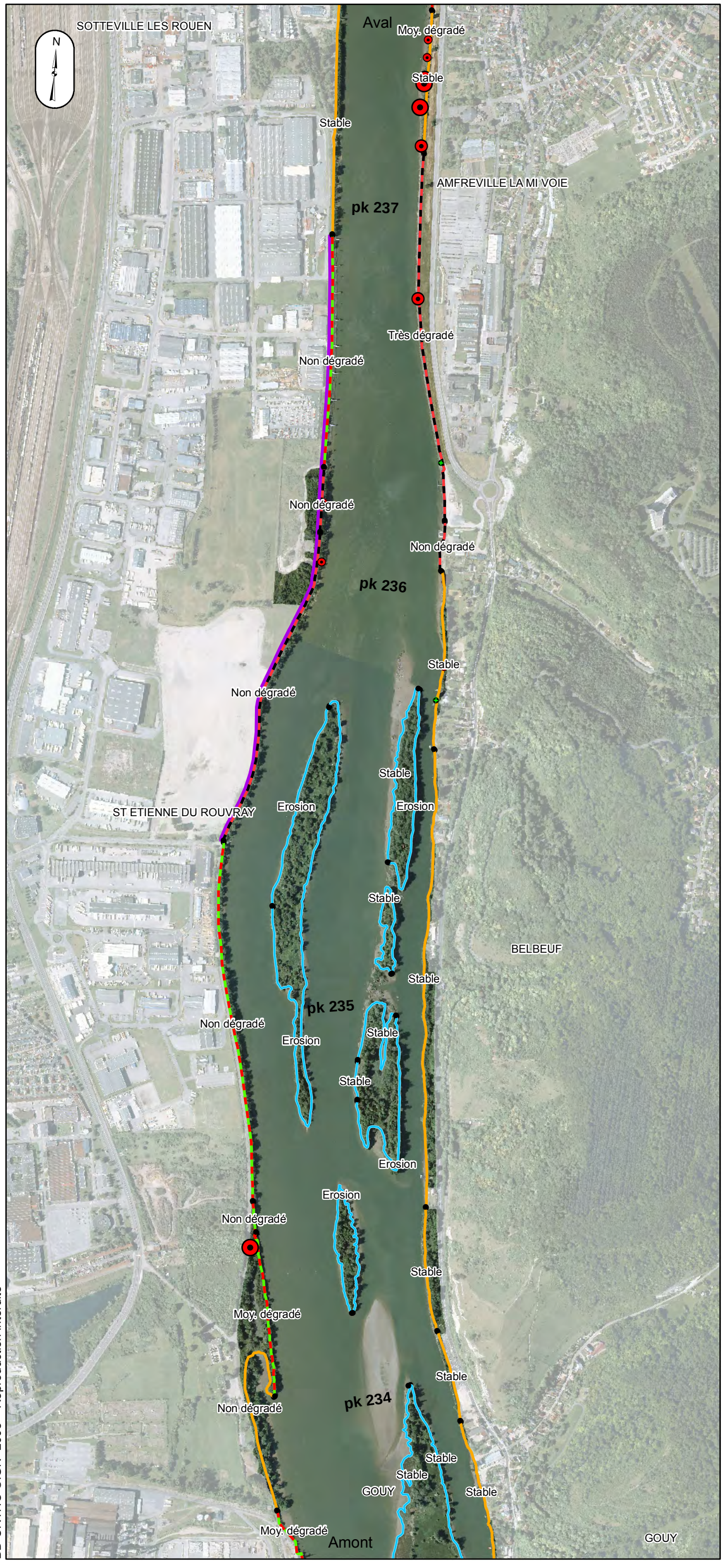

Source des données : GIP Seine-Aval
BD ORTHO ©IGN -2008 – Reproduction interdite

Seine-Aval
GROUPEMENT D'INTÉRÊT PUBLIC

ACCESSIBILITE DE LA ZONE RIVERAINE

ST ETIENNE DU ROUVRAY

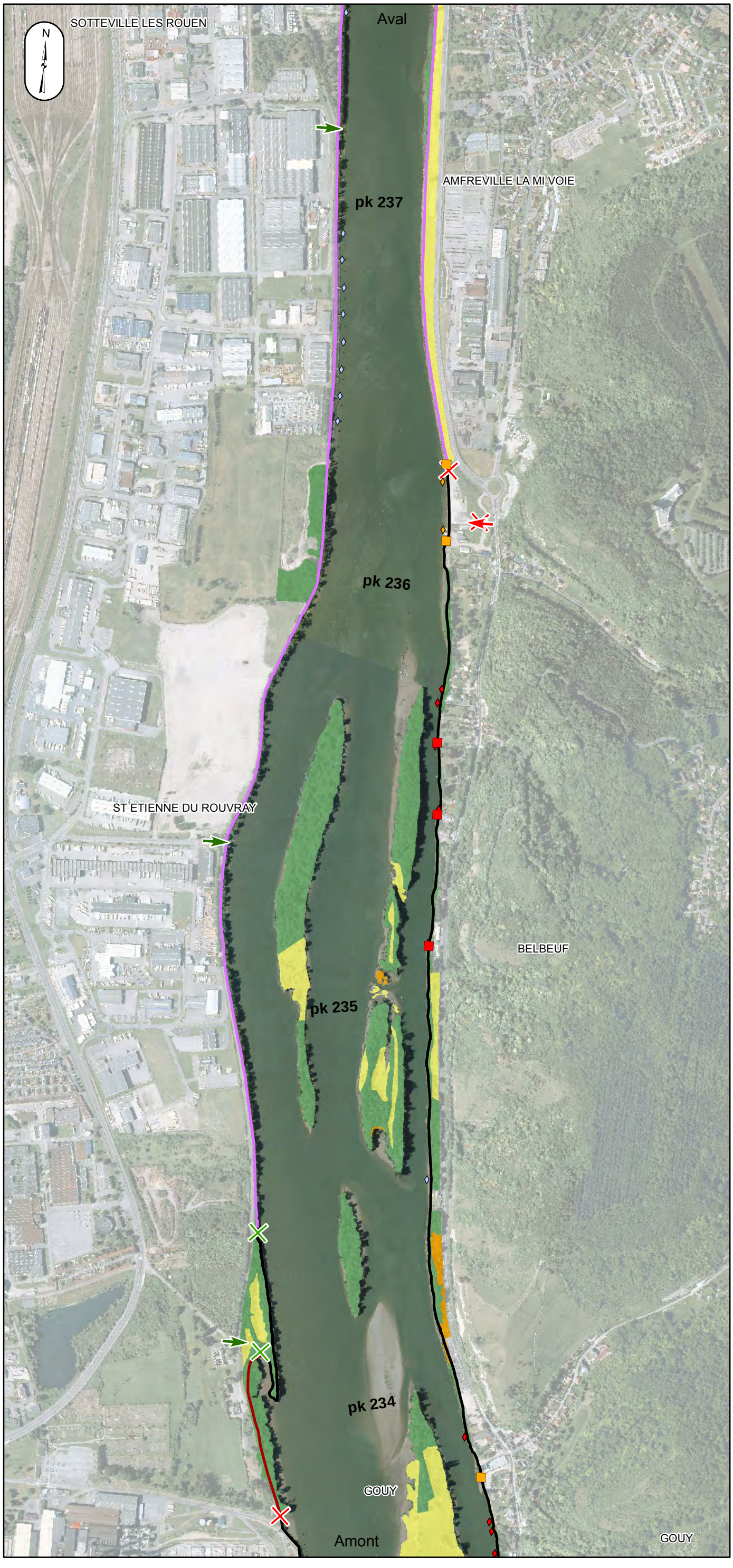

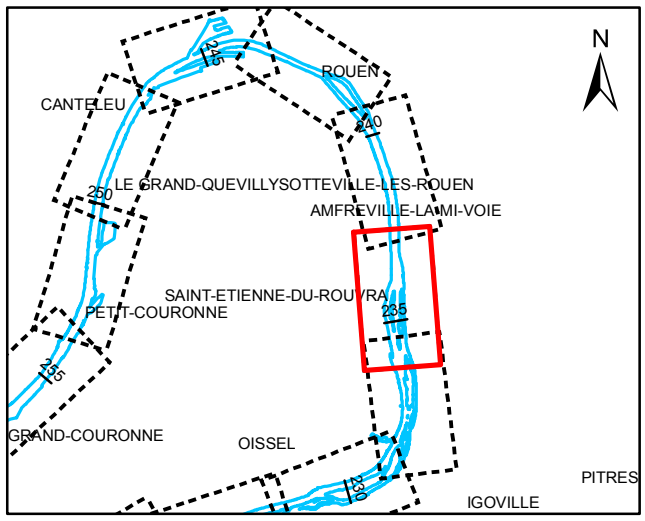

Echelle 1/10 000

0 50 100 200 300 400 500 m

Projection : RGF93 Lambert 93
Relevé terrain : période de mai à octobre 2010 et avril 2011

Point d'accès à l'eau
- Cale de mise à l'eau, Particulier : Privé
- Cale de mise à l'eau, Privé : bac, industriel
- Cale de mise à l'eau, Public : libre accès
- Cale de mise à l'eau, Public : accès restreint
- Ponton, Particulier : Privé
- Ponton, Privé : bac, industriel
- Ponton, Public : libre accès
- Ponton, Public : accès restreint
- Quai, Particulier : Privé
- Quai, Privé : bac, industriel
- Quai, Public : libre accès
- Quai, Public : accès restreint

Obstacle pour l'accessibilité
- Obstacle anthropique
- Obstacle végétal

Accessibilité latérale
- Accès sans obstacle
- Accès avec obstacle anthropique
- Accès avec obstacle végétal

Cheminement le long de la berge
- Berge avec abscence de chemin
- Berge avec chemin obstrué
- Berge avec chemin sans obstacle

Nature de la strate
- Strate arborescente
- Strate arbustive
- Strate herbacée
- Surface en eau

Source des données : GIP Seine-Aval
BD ORTHO ©IGN -2008 – Reproduction interdite

Seine-Aval
GROUPEMENT D'INTÉRÊT PUBLIC

Cartographie des zones riveraines de l'estuaire de la Seine

NATURE ET ETAT DE LA BERGE

SOTTEVILLE-LES-ROUEN

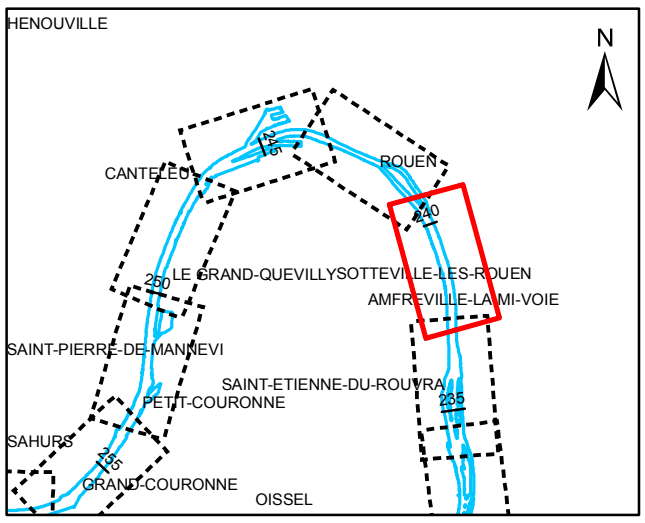

Echelle 1/10 000

0 50 100 200 300 400 500 m

Projection : RGF93 Lambert 93
Relevé terrain : période de mai à octobre 2010
et avril 2011

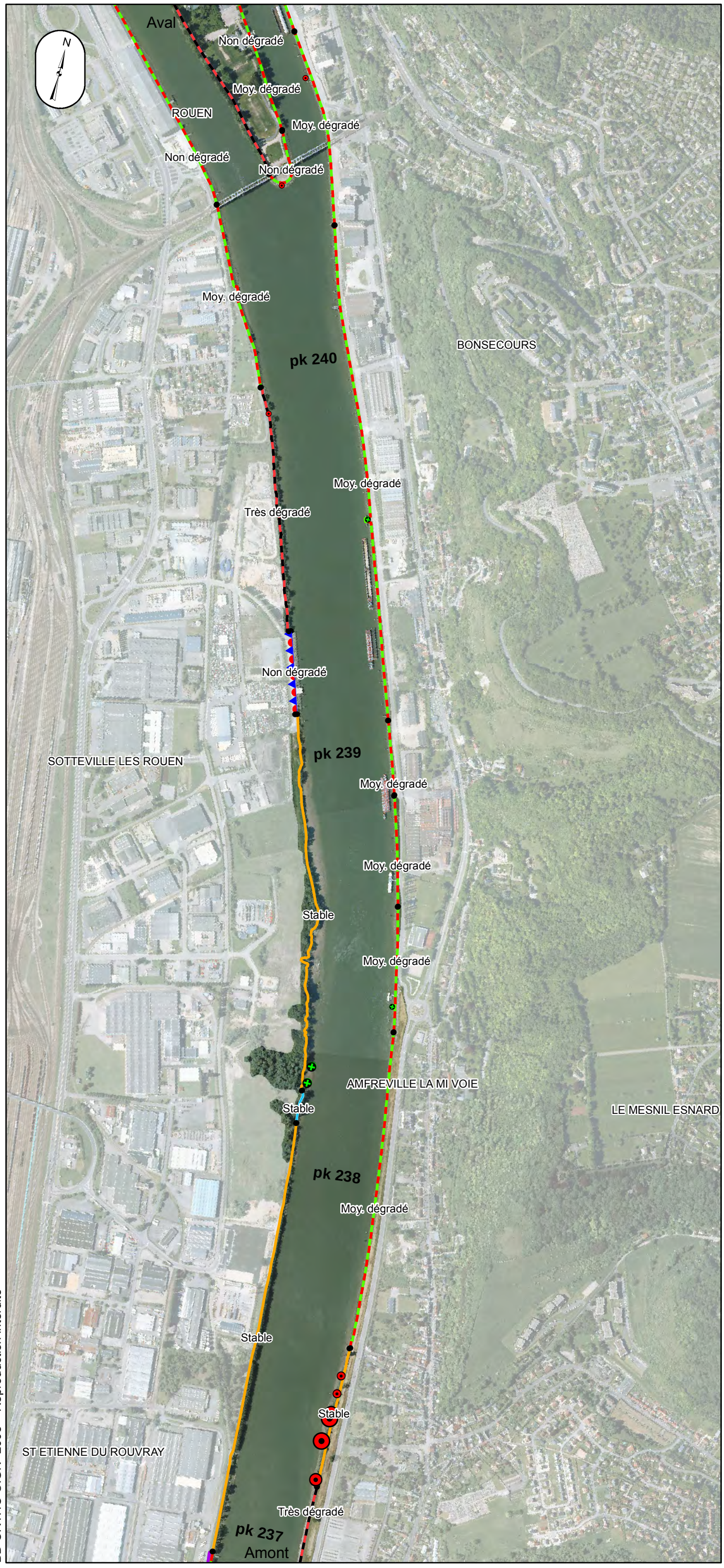

Dépôt de macrodéchets
- < 10 m²
- 10 - 50 m²
- 50 - 100 m²
- > 100 m²

Encombre
- < 10 m²
- 10 - 50 m²
- 50 - 100 m²
- > 100 m²

Nature et état de la berge
- Berge naturelle
- Berge semi-naturelle
- Berge revêtue, non biogène
- Berge revêtue, très faiblement biogène
- Berge revêtue, faiblement biogène
- Berge revêtue, moyennement biogène

Etat des berges naturelles et semi naturelles

Accrétion : berge en accrétion

Erosion : berge en érosion

Stable : berge stable

Etat des berges revêtues

Non dégradé : ouvrage non dégradé

Moy. dégradé : ouvrage moyennement dégradé

Très dégradé : ouvrage très dégradé

Présence de digueron, muret
- Muret
- Digueron
- Digueron et muret

Digue de calibrage
- Dalles bétons
- Enrochements non liés

Source des données : GIP Seine-Aval
BD ORTHO ©IGN -2008 – Reproduction interdite

Seine-Aval
GROUPEMENT D'INTÉRÊT PUBLIC

ACCESSIBILITE DE LA ZONE RIVERAINE

SOTTEVILLE-LES-ROUEN

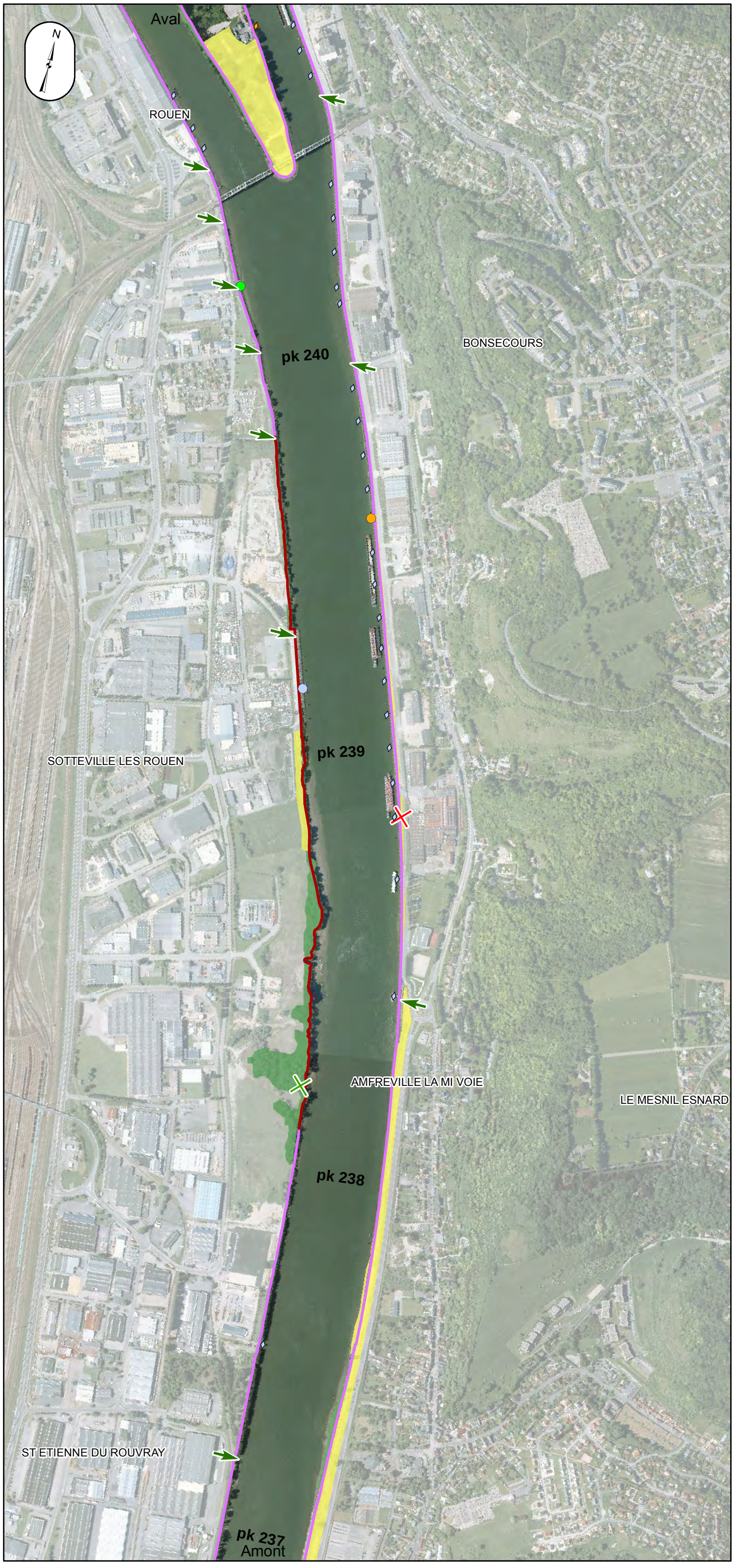

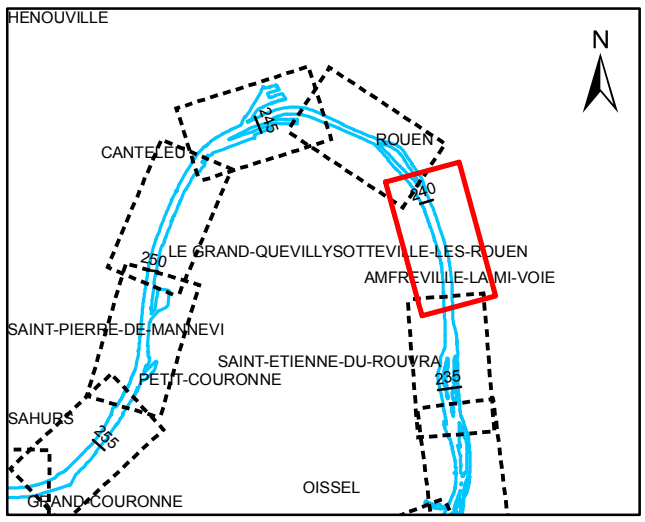

Echelle 1/10 000

0 50 100 200 300 400 500 m

Projection : RGF93 Lambert 93
Relevé terrain : période de mai à octobre 2010 et avril 2011

Point d'accès à l'eau
- Cale de mise à l'eau, Particulier : Privé
- Cale de mise à l'eau, Privé : bac, industriel
- Cale de mise à l'eau, Public : libre accès
- Cale de mise à l'eau, Public : accès restreint
- Ponton, Particulier : Privé
- Ponton, Privé : bac, industriel
- Ponton, Public : libre accès
- Ponton, Public : accès restreint
- Quai, Particulier : Privé
- Quai, Privé : bac, industriel
- Quai, Public : libre accès
- Quai, Public : accès restreint

Obstacle pour l'accessibilité
- Obstacle anthropique
- Obstacle végétal

Accessibilité latérale
- Accès sans obstacle
- Accès avec obstacle anthropique
- Accès avec obstacle végétal

Cheminement le long de la berge
- Berge avec abscence de chemin
- Berge avec chemin obstrué
- Berge avec chemin sans obstacle

Nature de la strate
- Strate arborescente
- Strate arbustive
- Strate herbacée
- Surface en eau

Source des données : GIP Seine-Aval
BD ORTHO ©IGN -2008 – Reproduction interdite

Seine-Aval
GROUPEMENT D'INTÉRÊT PUBLIC

Cartographie des zones riveraines de l'estuaire de la Seine

NATURE ET ETAT DE LA BERGE

ROUEN

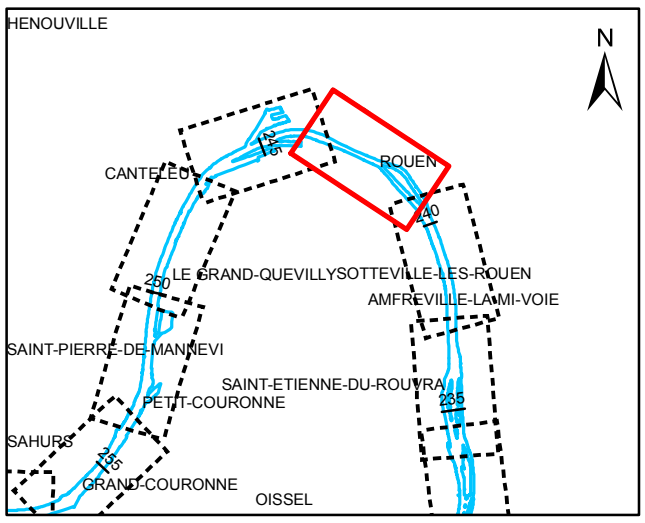

Echelle 1/10 000

0 50 100 200 300 400 500 m

Projection : RGF93 Lambert 93
Relevé terrain : période de mai à octobre 2010
et avril 2011

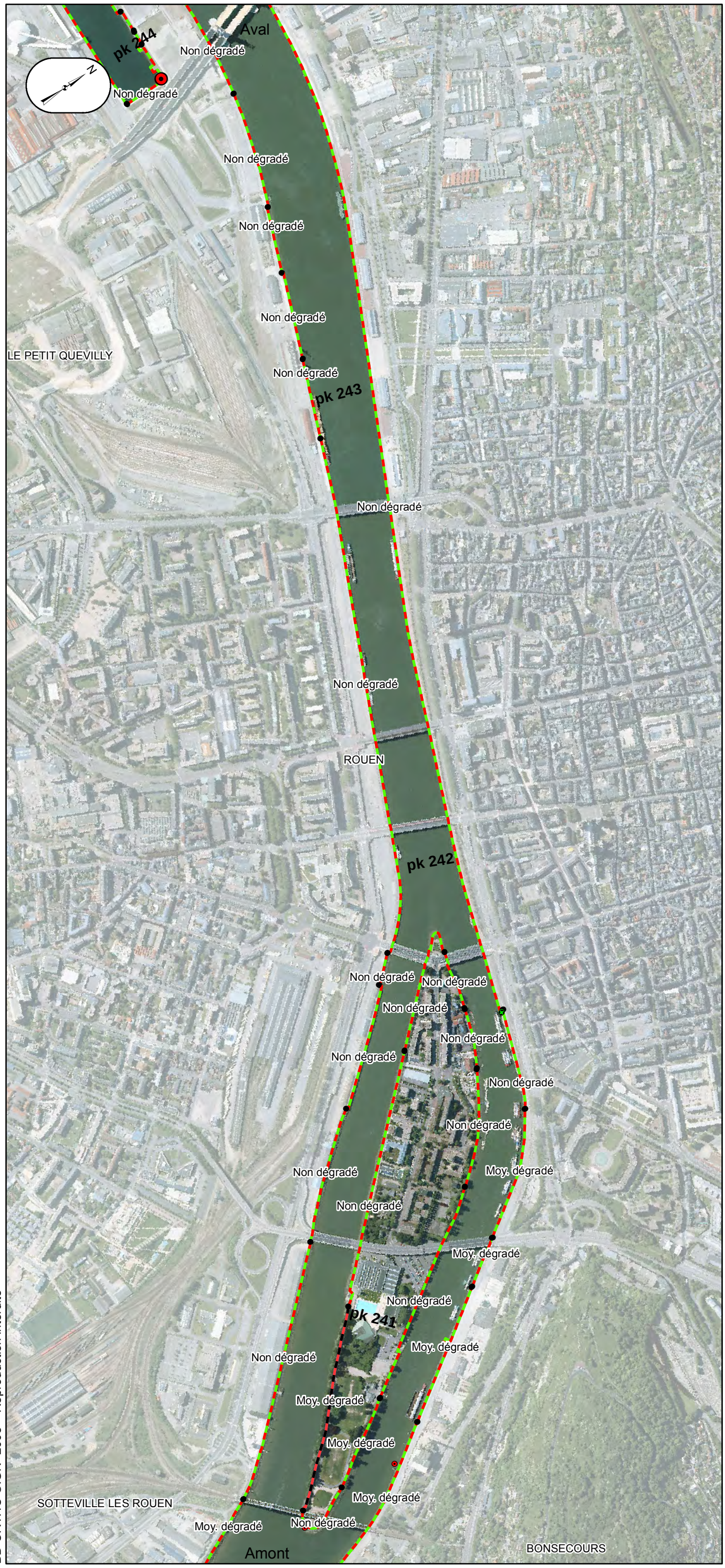

Dépôt de macrodéchets
- < 10 m²
- 10 - 50 m²
- 50 - 100 m²
- > 100 m²

Encombre
- < 10 m²
- 10 - 50 m²
- 50 - 100 m²
- > 100 m²

Nature et état de la berge
- Berge naturelle
- Berge semi-naturelle
- Berge revêtue, non biogène
- Berge revêtue, très faiblement biogène
- Berge revêtue, faiblement biogène
- Berge revêtue, moyennement biogène

Etat des berges naturelles et semi naturelles
- Accrétion : berge en accrétion
- Erosion : berge en érosion
- Stable : berge stable

Etat des berges revêtues
- Non dégradé : ouvrage non dégradé
- Moy. dégradé : ouvrage moyennement dégradé
- Très dégradé : ouvrage très dégradé

Présence de digueron, muret
- Muret
- Digueron
- Digueron et muret

Digue de calibrage
- Dalles bétons
- Enrochements non liés

Source des données : GIP Seine-Aval
BD ORTHO ©IGN -2008 – Reproduction interdite

Seine-Aval
GROUPEMENT D'INTÉRÊT PUBLIC

ACCESSIBILITE DE LA ZONE RIVERAINE

ROUEN

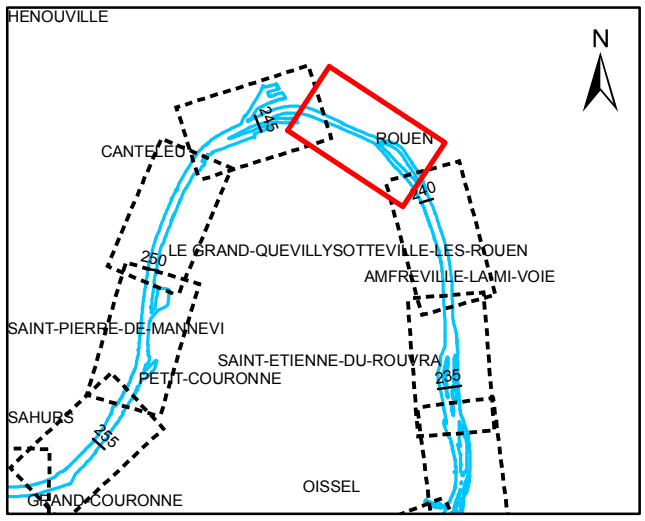

Echelle 1/10 000

0 50 100 200 300 400 500 m

Projection : RGF93 Lambert 93
Relevé terrain : période de mai à octobre 2010 et avril 2011

LE PETIT QUEVILLY
ROUEN
SOTTEVILLE LES ROUEN
BONSECOURS
Aval
Amont
pk 244
pk 243
pk 242
pk 241

Point d'accès à l'eau
- Cale de mise à l'eau, Particulier : Privé
- Cale de mise à l'eau, Privé : bac, industriel
- Cale de mise à l'eau, Public : libre accès
- Cale de mise à l'eau, Public : accès restreint
- Ponton, Particulier : Privé
- Ponton, Privé : bac, industriel
- Ponton, Public : libre accès
- Ponton, Public : accès restreint
- Quai, Particulier : Privé
- Quai, Privé : bac, industriel
- Quai, Public : libre accès
- Quai, Public : accès restreint

Obstacle pour l'accessibilité
- Obstacle anthropique
- Obstacle végétal

Accessibilité latérale
- Accès sans obstacle
- Accès avec obstacle anthropique
- Accès avec obstacle végétal

Cheminement le long de la berge
- Berge avec abscence de chemin
- Berge avec chemin obstrué
- Berge avec chemin sans obstacle

Nature de la strate
- Strate arborescente
- Strate arbustive
- Strate herbacée
- Surface en eau

Source des données : GIP Seine-Aval
BD ORTHO ©IGN -2008 – Reproduction interdite

Seine-Aval
GROUPEMENT D'INTÉRÊT PUBLIC

Cartographie des zones riveraines de l'estuaire de la Seine

NATURE ET ETAT DE LA BERGE

ROUEN AVAL - CANTELEU

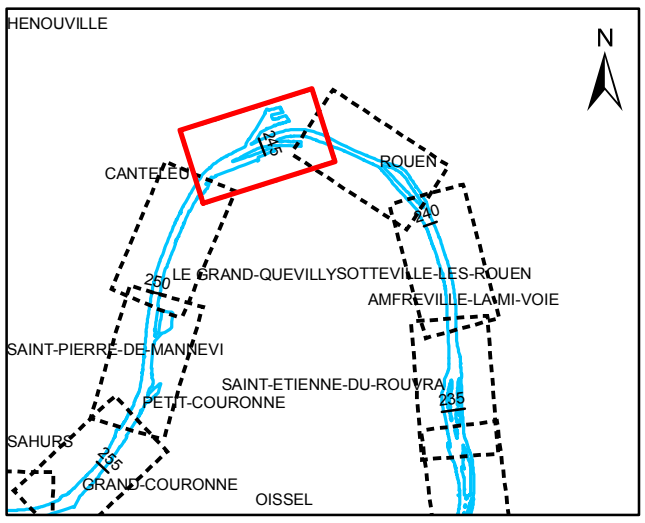

Echelle 1/10 000

0 50 100 200 300 400 500 m

Projection : RGF93 Lambert 93
Relevé terrain : période de mai à octobre 2010

Dépôt de macrodéchets
- < 10 m²
- 10 - 50 m²
- 50 - 100 m²
- > 100 m²

Encombre
- < 10 m²
- 10 - 50 m²
- 50 - 100 m²
- > 100 m²

Nature et état de la berge
- Berge naturelle
- Berge semi-naturelle
- Berge revêtue, non biogène
- Berge revêtue, très faiblement biogène
- Berge revêtue, faiblement biogène
- Berge revêtue, moyennement biogène

Etat des berges naturelles et semi naturelles
- Accrétion : berge en accrétion
- Erosion : berge en érosion
- Stable : berge stable

Etat des berges revêtues
- Non dégradé : ouvrage non dégradé
- Moy. dégradé : ouvrage moyennement dégradé
- Très dégradé : ouvrage très dégradé

Présence de digueron, muret
- Muret
- Digueron
- Digueron et muret

Digue de calibrage
- Dalles bétons
- Enrochements non liés

Source des données : GIP Seine-Aval
BD ORTHO ©IGN -2008 – Reproduction interdite

Aval
pk 247
Moy. dégradé
LE GRAND QUEVILLY
Non dégradé
Non dégradé
Moy. dégradé
Moy. dégradé
CANTELEU
Moy. dégradé
pk 246
Non dégradé
Non dégradé
Non dégradé
Moy. dégradé
Non dégradé
Moy. dégradé
Non dégradé
Non dégradé
pk 245
LE PETIT QUEVILLY
Non dégradé
Non dégradé
Non dégradé
Non dégradé
ROUEN
Moy. dégradé
Moy. dégradé
Non dégradé
Non dégradé
Moy. dégradé
Stable
Moy. dégradé
Non dégradé
Non dégradé
Non dégradé
Moy. dégradé
pk 244
Non dégradé
Non dégradé
Non dégradé
Non dégradé
Non dégradé
Amont

Seine-Aval
GROUPEMENT D'INTÉRÊT PUBLIC

ACCESSIBILITE DE LA ZONE RIVERAINE

ROUEN AVAL - CANTELEU



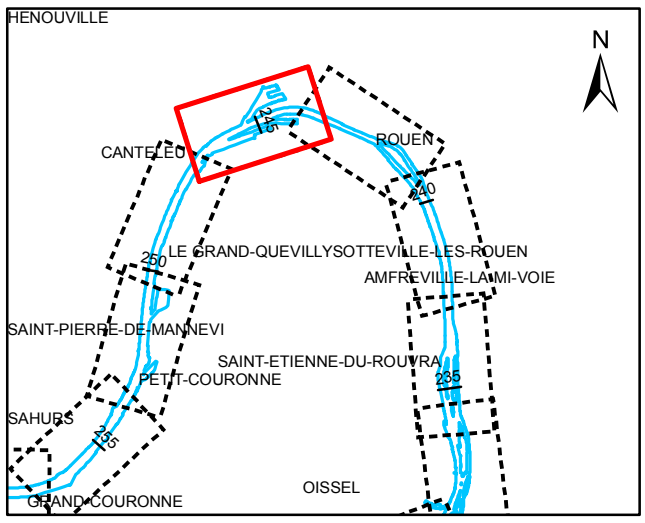

Echelle 1/10 000

0 50 100 200 300 400 500 m

Projection : RGF93 Lambert 93
Relevé terrain : période de mai à octobre 2010

Point d'accès à l'eau
- Cale de mise à l'eau, Particulier : Privé
- Cale de mise à l'eau, Privé : bac, industriel
- Cale de mise à l'eau, Public : libre accès
- Cale de mise à l'eau, Public : accès restreint
- Ponton, Particulier : Privé
- Ponton, Privé : bac, industriel
- Ponton, Public : libre accès
- Ponton, Public : accès restreint
- Quai, Particulier : Privé
- Quai, Privé : bac, industriel
- Quai, Public : libre accès
- Quai, Public : accès restreint

Obstacle pour l'accessibilité
- Obstacle anthropique
- Obstacle végétal

Accessibilité latérale
- Accès sans obstacle
- Accès avec obstacle anthropique
- Accès avec obstacle végétal

Cheminement le long de la berge
- Berge avec abscence de chemin
- Berge avec chemin obstrué
- Berge avec chemin sans obstacle

Nature de la strate
- Strate arborescente
- Strate arbustive
- Strate herbacée
- Surface en eau

Source des données : GIP Seine-Aval
BD ORTHO ©IGN -2008 – Reproduction interdite

Seine-Aval
GROUPEMENT D'INTÉRÊT PUBLIC

Cartographie des zones riveraines de l'estuaire de la Seine

NATURE ET ETAT DE LA BERGE

LE GRAND QUEVILLY

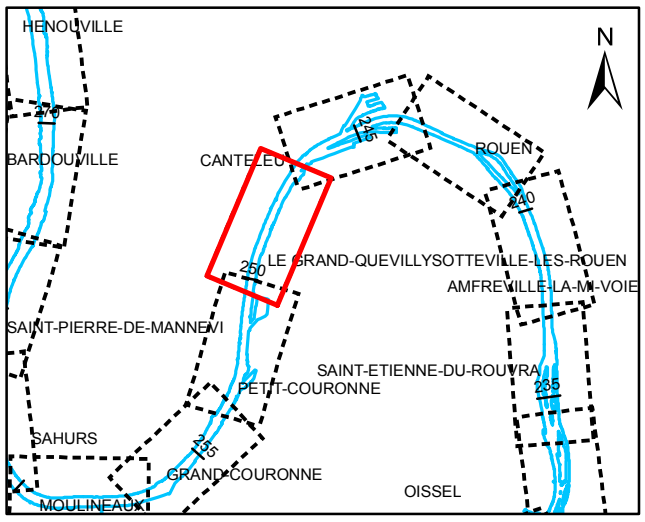

Echelle 1/10 000

0 50 100 200 300 400 500 m

Projection : RGF93 Lambert 93
Relevé terrain : période de mai à octobre 2010

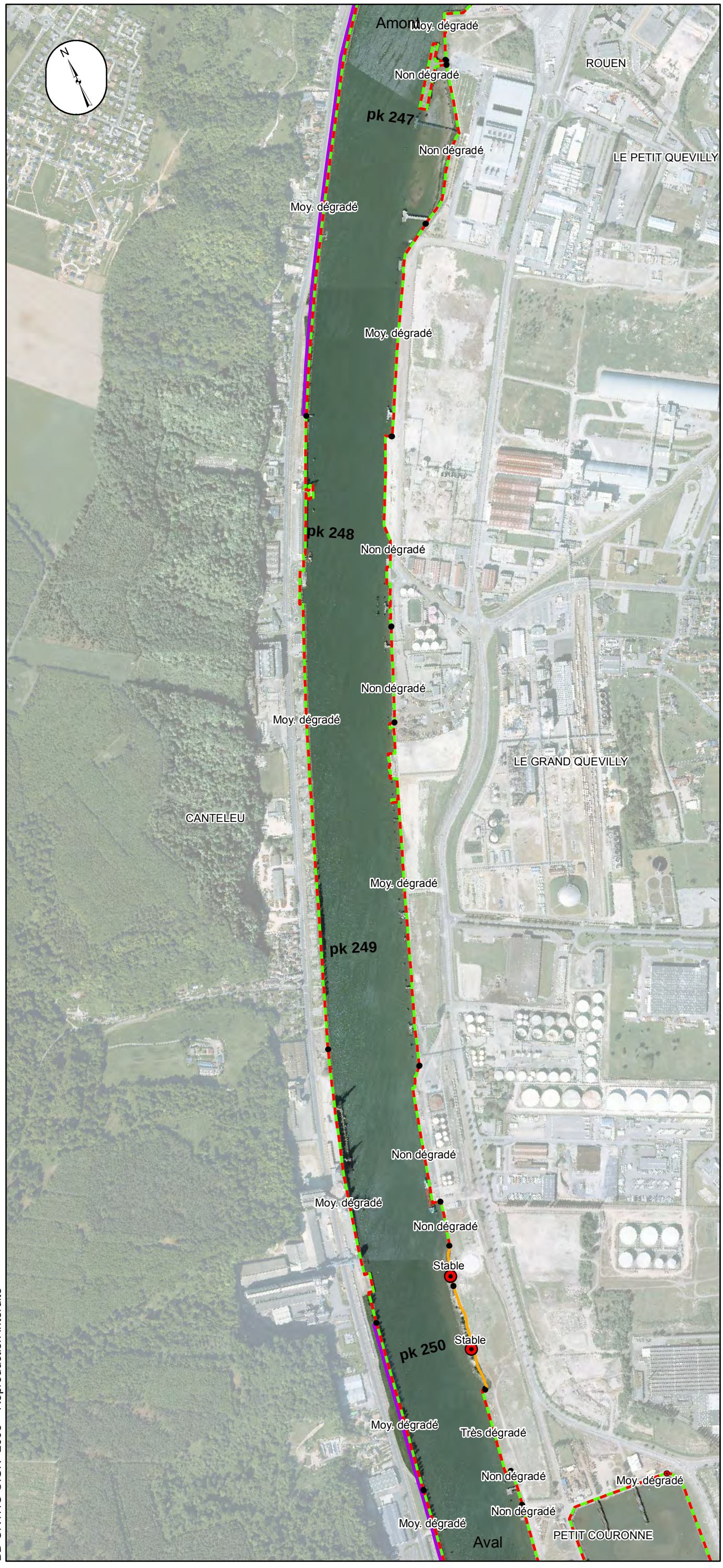

Dépôt de macrodéchets
- < 10 m²
- 10 - 50 m²
- 50 - 100 m²
- > 100 m²

Encombre
- < 10 m²
- 10 - 50 m²
- 50 - 100 m²
- > 100 m²

Nature et état de la berge
- Berge naturelle
- Berge semi-naturelle
- Berge revêtue, non biogène
- Berge revêtue, très faiblement biogène
- Berge revêtue, faiblement biogène
- Berge revêtue, moyennement biogène

Etat des berges naturelles et semi naturelles
- Accrétion : berge en accrétion
- Erosion : berge en érosion
- Stable : berge stable

Etat des berges revêtues
- Non dégradé : ouvrage non dégradé
- Moy. dégradé : ouvrage moyennement dégradé
- Très dégradé : ouvrage très dégradé

Présence de digueron, muret
- Muret
- Digueron
- Digueron et muret

Digue de calibrage
- Dalles bétons
- Enrochements non liés

Source des données : GIP Seine-Aval
BD ORTHO ©IGN -2008 – Reproduction interdite

Seine-Aval
GROUPEMENT D'INTÉRÊT PUBLIC

ACCESSIBILITE DE LA ZONE RIVERAINE

LE GRAND QUEVILLY

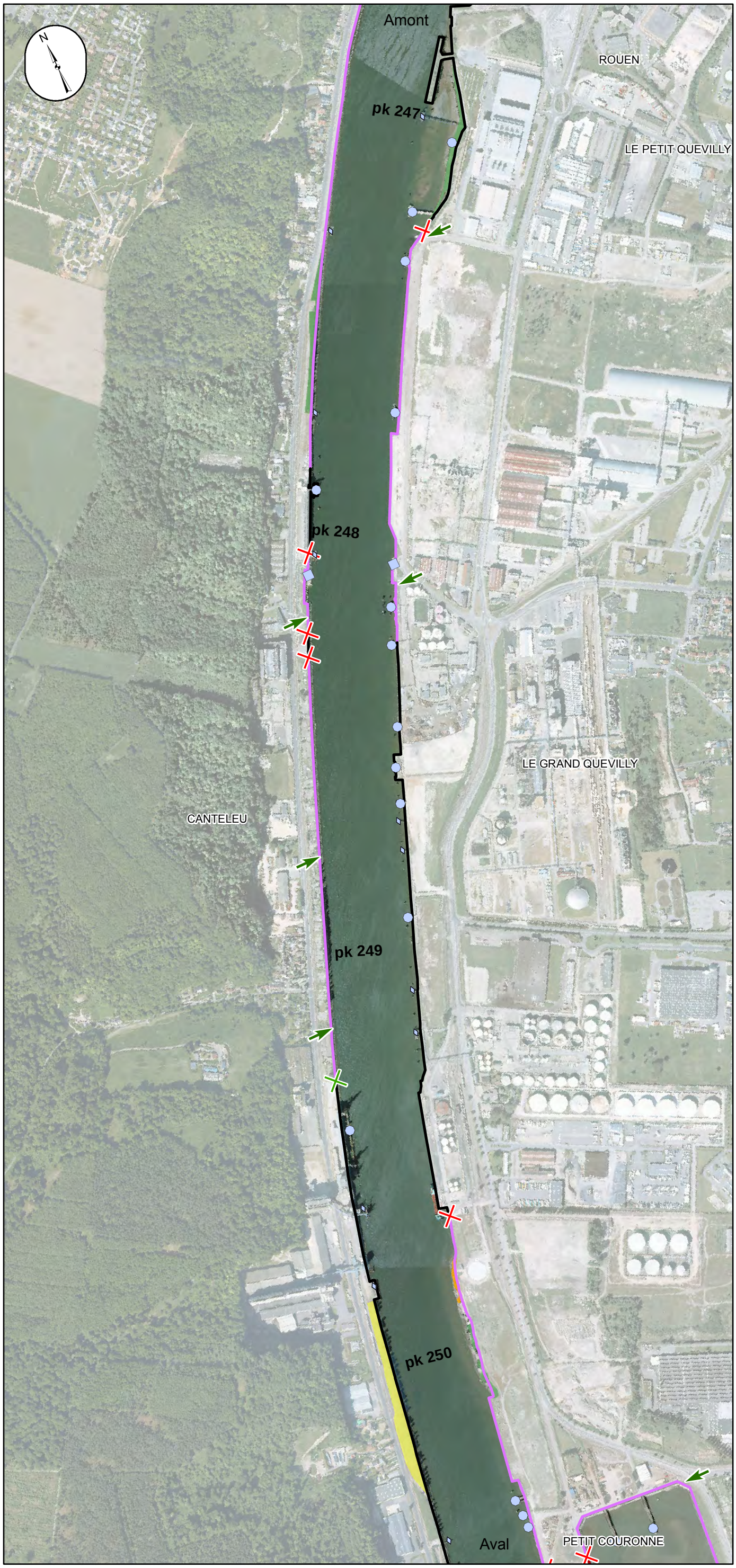

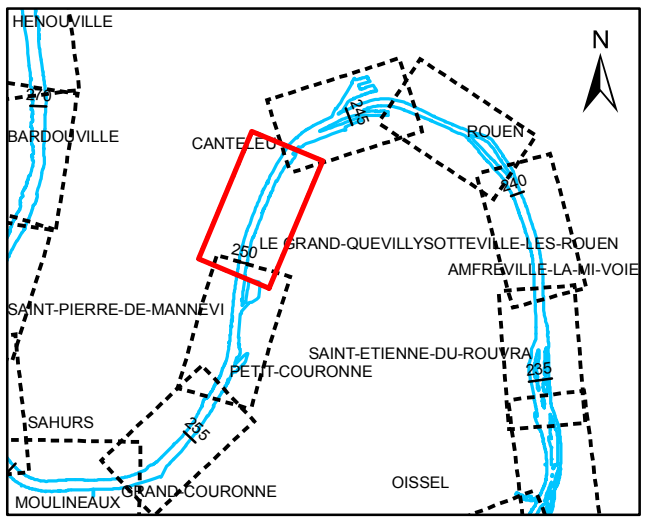

Echelle 1/10 000

0 50 100 200 300 400 500 m

Projection : RGF93 Lambert 93
Relevé terrain : période de mai à octobre 2010

Point d'accès à l'eau
- Cale de mise à l'eau, Particulier : Privé
- Cale de mise à l'eau, Privé : bac, industriel
- Cale de mise à l'eau, Public : libre accès
- Cale de mise à l'eau, Public : accès restreint
- Ponton, Particulier : Privé
- Ponton, Privé : bac, industriel
- Ponton, Public : libre accès
- Ponton, Public : accès restreint
- Quai, Particulier : Privé
- Quai, Privé : bac, industriel
- Quai, Public : libre accès
- Quai, Public : accès restreint

Obstacle pour l'accessibilité
- Obstacle anthropique
- Obstacle végétal

Accessibilité latérale
- Accès sans obstacle
- Accès avec obstacle anthropique
- Accès avec obstacle végétal

Cheminement le long de la berge
- Berge avec abscence de chemin
- Berge avec chemin obstrué
- Berge avec chemin sans obstacle

Nature de la strate
- Strate arborescente
- Strate arbustive
- Strate herbacée
- Surface en eau

Source des données : GIP Seine-Aval
BD ORTHO ©IGN -2008 – Reproduction interdite

Seine-Aval
GROUPEMENT D'INTÉRÊT PUBLIC

Cartographie des zones riveraines de l'estuaire de la Seine

NATURE ET ETAT DE LA BERGE

PETIT COURONNE

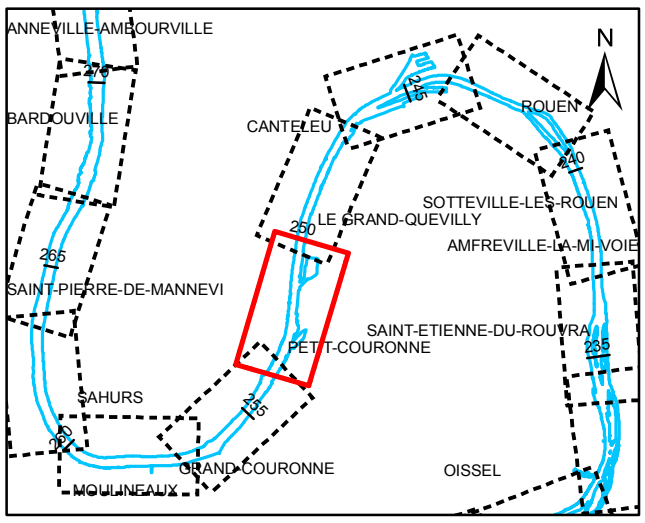

Echelle 1/10 000

0 50 100 200 300 400 500 m

Projection : RGF93 Lambert 93
Relevé terrain : période de mai à octobre 2010

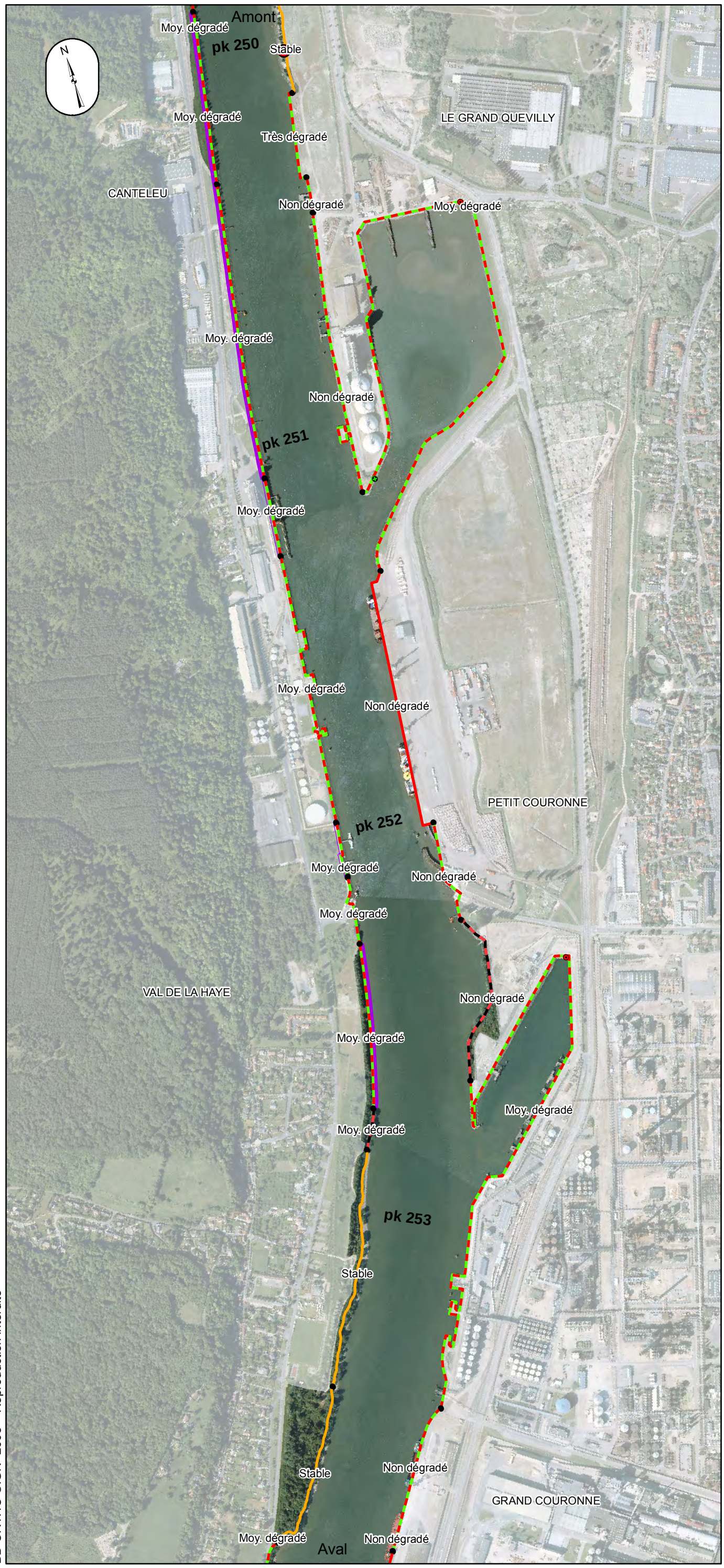

Dépôt de macrodéchets
- < 10 m²
- 10 - 50 m²
- 50 - 100 m²
- > 100 m²

Encombre
- < 10 m²
- 10 - 50 m²
- 50 - 100 m²
- > 100 m²

Nature et état de la berge
- Berge naturelle
- Berge semi-naturelle
- Berge revêtue, non biogène
- Berge revêtue, très faiblement biogène
- Berge revêtue, faiblement biogène
- Berge revêtue, moyennement biogène

Etat des berges naturelles et semi naturelles
- Accrétion : berge en accrétion
- Erosion : berge en érosion
- Stable : berge stable

Etat des berges revêtues
- Non dégradé : ouvrage non dégradé
- Moy. dégradé : ouvrage moyennement dégradé
- Très dégradé : ouvrage très dégradé

Présence de digueron, muret
- Muret
- Digueron
- Digueron et muret

Digue de calibrage
- Dalles bétons
- Enrochements non liés

Source des données : GIP Seine-Aval
BD ORTHO ©IGN -2008 – Reproduction interdite

Seine-Aval
GROUPEMENT D'INTÉRÊT PUBLIC

ACCESSIBILITE DE LA ZONE RIVERAINE

PETIT COURONNE

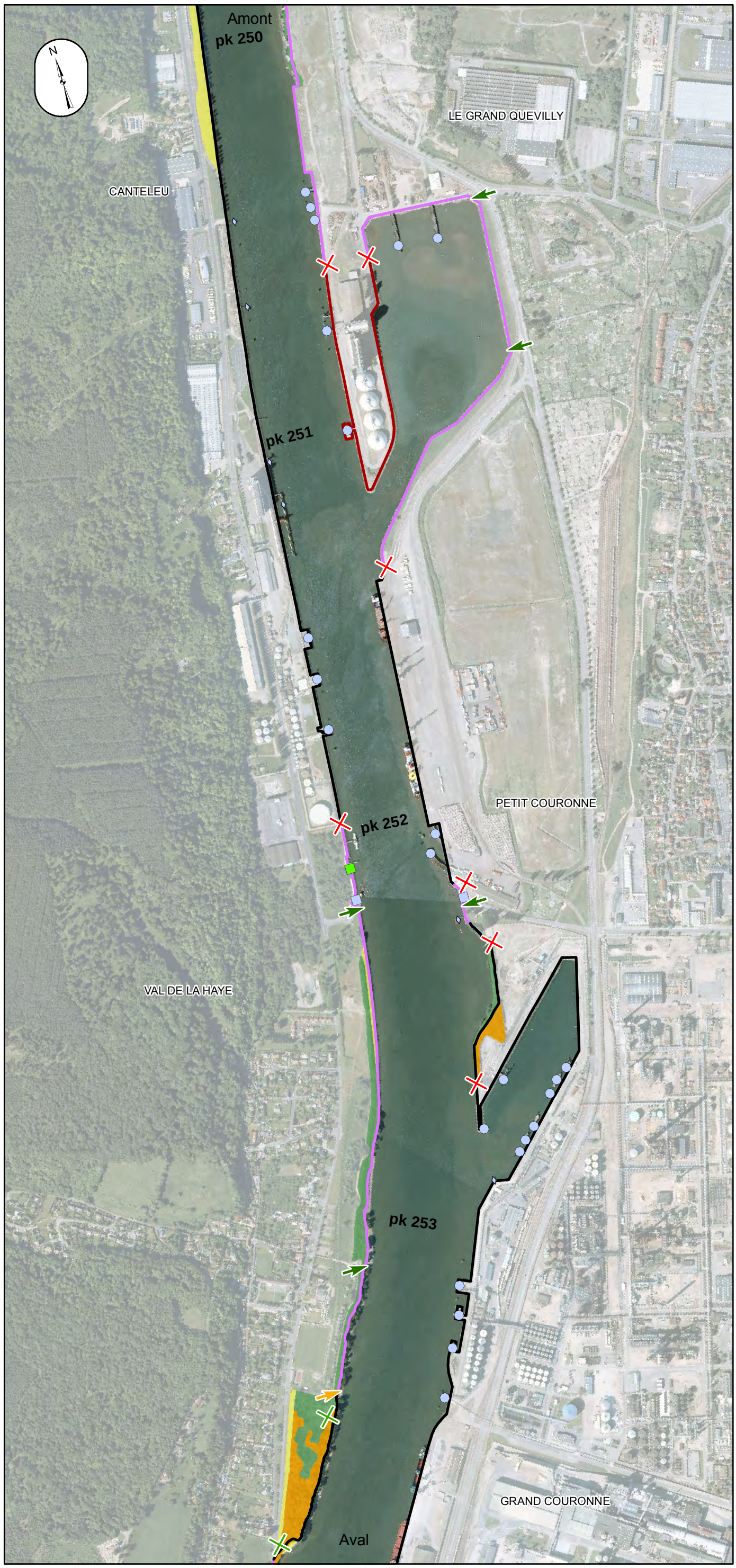

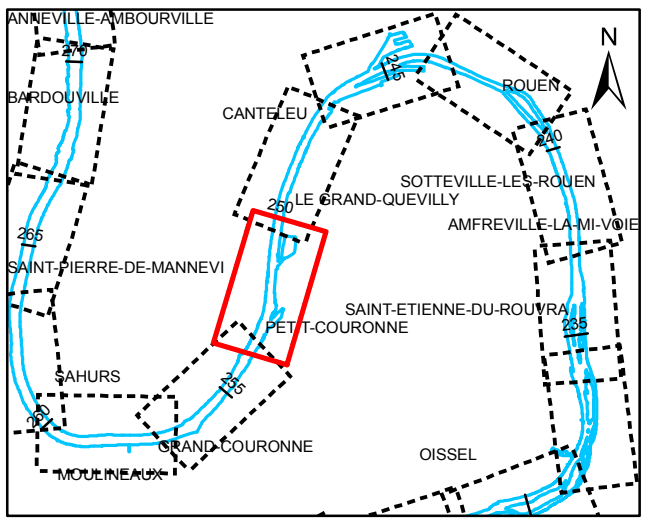

Echelle 1/10 000

0 50 100 200 300 400 500 m

Projection : RGF93 Lambert 93
Relevé terrain : période de mai à octobre 2010

Point d'accès à l'eau
- Cale de mise à l'eau, Particulier : Privé
- Cale de mise à l'eau, Privé : bac, industriel
- Cale de mise à l'eau, Public : libre accès
- Cale de mise à l'eau, Public : accès restreint
- Ponton, Particulier : Privé
- Ponton, Privé : bac, industriel
- Ponton, Public : libre accès
- Ponton, Public : accès restreint
- Quai, Particulier : Privé
- Quai, Privé : bac, industriel
- Quai, Public : libre accès
- Quai, Public : accès restreint

Obstacle pour l'accessibilité
- Obstacle anthropique
- Obstacle végétal

Accessibilité latérale
- Accès sans obstacle
- Accès avec obstacle anthropique
- Accès avec obstacle végétal

Cheminement le long de la berge
- Berge avec abscence de chemin
- Berge avec chemin obstrué
- Berge avec chemin sans obstacle

Nature de la strate
- Strate arborescente
- Strate arbustive
- Strate herbacée
- Surface en eau

Source des données : GIP Seine-Aval
BD ORTHO ©IGN -2008 – Reproduction interdite

Seine-Aval
GROUPEMENT D'INTÉRÊT PUBLIC

Cartographie des zones riveraines de l'estuaire de la Seine

NATURE ET ETAT DE LA BERGE

GRAND COURONNE

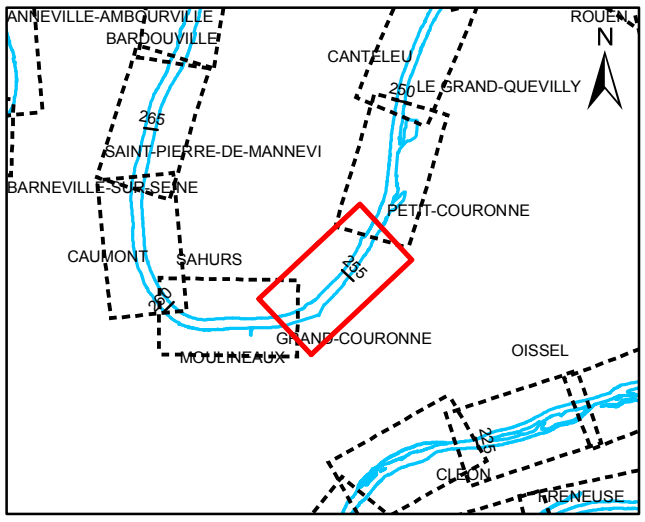

Echelle 1/10 000

0 50 100 200 300 400 500 m

Projection : RGF93 Lambert 93
Relevé terrain : période de mai à octobre 2010

Dépôt de macrodéchets
- < 10 m²
- 10 - 50 m²
- 50 - 100 m²
- > 100 m²

Encombre
- < 10 m²
- 10 - 50 m²
- 50 - 100 m²
- > 100 m²

Nature et état de la berge
- Berge naturelle
- Berge semi-naturelle
- Berge revêtue, non biogène
- Berge revêtue, très faiblement biogène
- Berge revêtue, faiblement biogène
- Berge revêtue, moyennement biogène

Etat des berges naturelles et semi naturelles
- Accrétion : berge en accrétion
- Erosion : berge en érosion
- Stable : berge stable

Etat des berges revêtues
- Non dégradé : ouvrage non dégradé
- Moy. dégradé : ouvrage moyennement dégradé
- Très dégradé : ouvrage très dégradé

Présence de digueron, muret
- Muret
- Digueron
- Digueron et muret

Digue de calibrage
- Dalles bétons
- Enrochements non liés

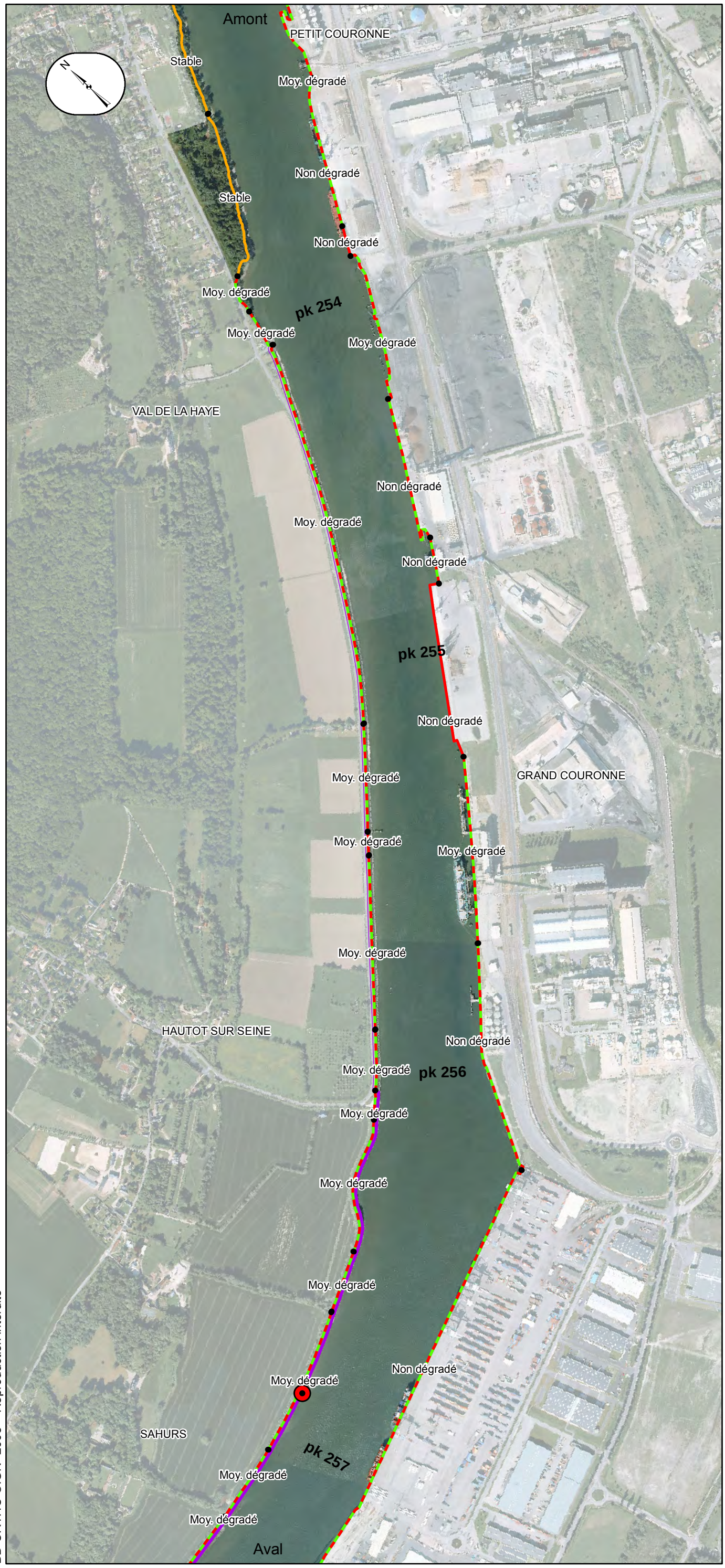

Source des données : GIP Seine-Aval
BD ORTHO ©IGN -2008 – Reproduction interdite

Seine-Aval
GROUPEMENT D'INTÉRÊT PUBLIC

ACCESSIBILITE DE LA ZONE RIVERAINE

GRAND COURONNE

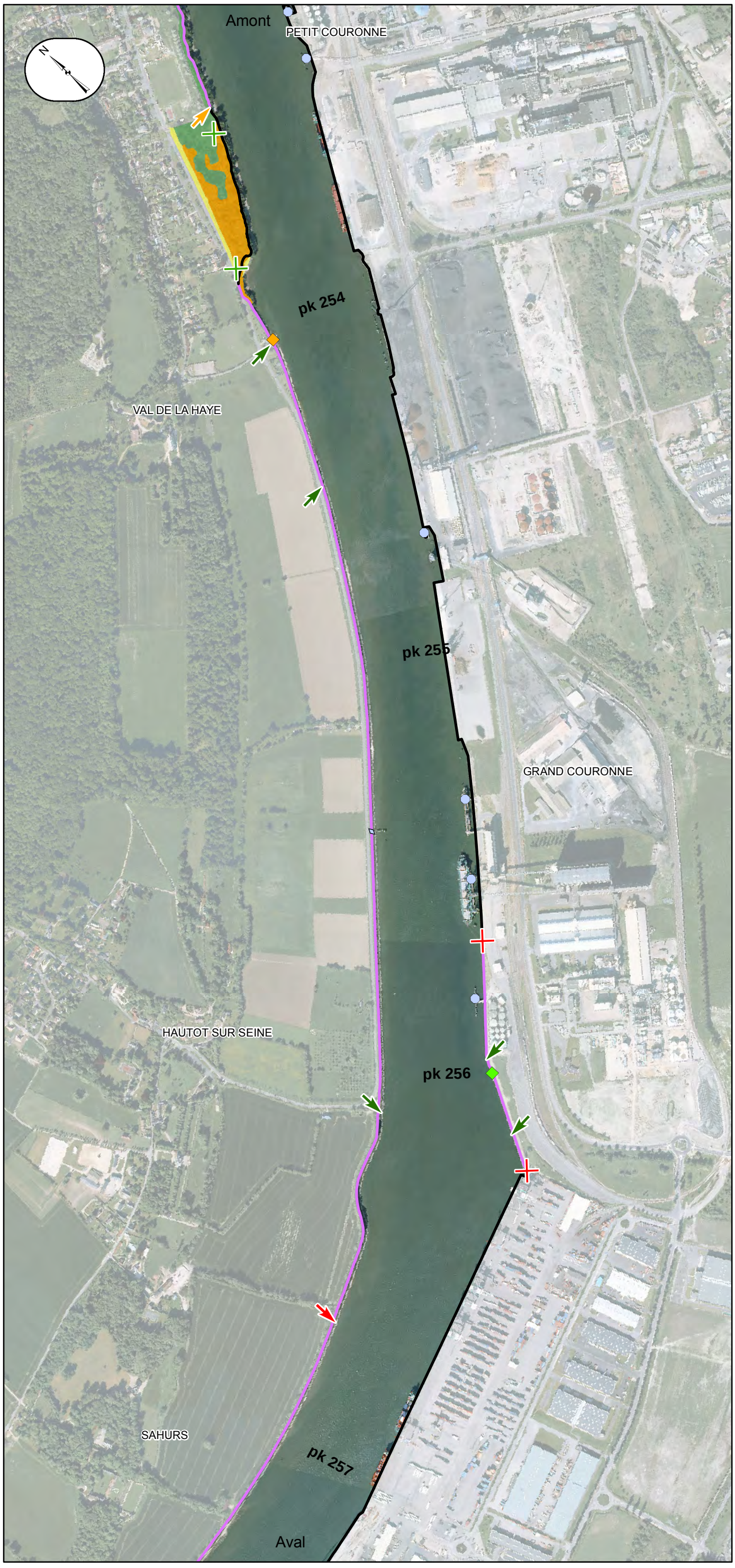

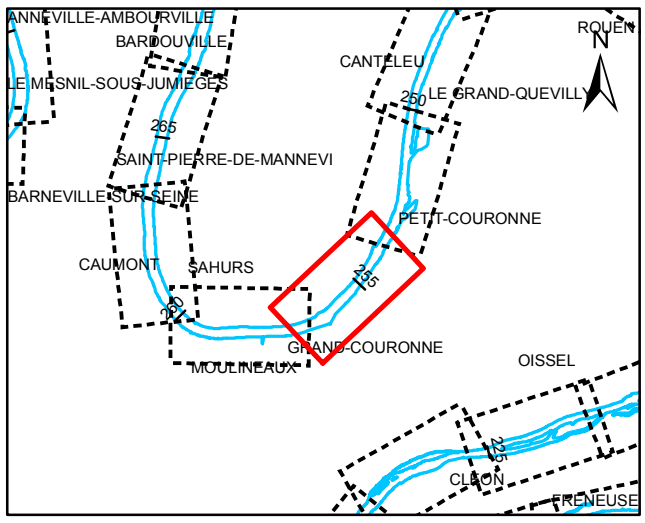

Echelle 1/10 000

0 50 100 200 300 400 500 m

Projection : RGF93 Lambert 93
Relevé terrain : période de mai à octobre 2010

Point d'accès à l'eau
- Cale de mise à l'eau, Particulier : Privé
- Cale de mise à l'eau, Privé : bac, industriel
- Cale de mise à l'eau, Public : libre accès
- Cale de mise à l'eau, Public : accès restreint
- Ponton, Particulier : Privé
- Ponton, Privé : bac, industriel
- Ponton, Public : libre accès
- Ponton, Public : accès restreint
- Quai, Particulier : Privé
- Quai, Privé : bac, industriel
- Quai, Public : libre accès
- Quai, Public : accès restreint

Obstacle pour l'accessibilité
- Obstacle anthropique
- Obstacle végétal

Accessibilité latérale
- Accès sans obstacle
- Accès avec obstacle anthropique
- Accès avec obstacle végétal

Cheminement le long de la berge
- Berge avec abscence de chemin
- Berge avec chemin obstrué
- Berge avec chemin sans obstacle

Nature de la strate
- Strate arborescente
- Strate arbustive
- Strate herbacée
- Surface en eau

Source des données : GIP Seine-Aval
BD ORTHO ©IGN -2008 – Reproduction interdite

Seine-Aval
GROUPEMENT D'INTÉRÊT PUBLIC

Cartographie des zones riveraines de l'estuaire de la Seine

NATURE ET ETAT DE LA BERGE

MOULINEAUX - SAHURS

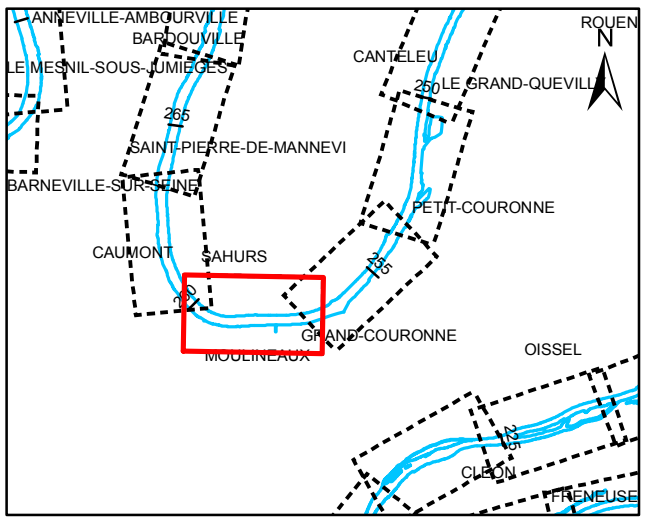

Echelle 1/10 000

0 50 100 200 300 400 500 m

Projection : RGF93 Lambert 93
Relevé terrain : période de mai à octobre 2010

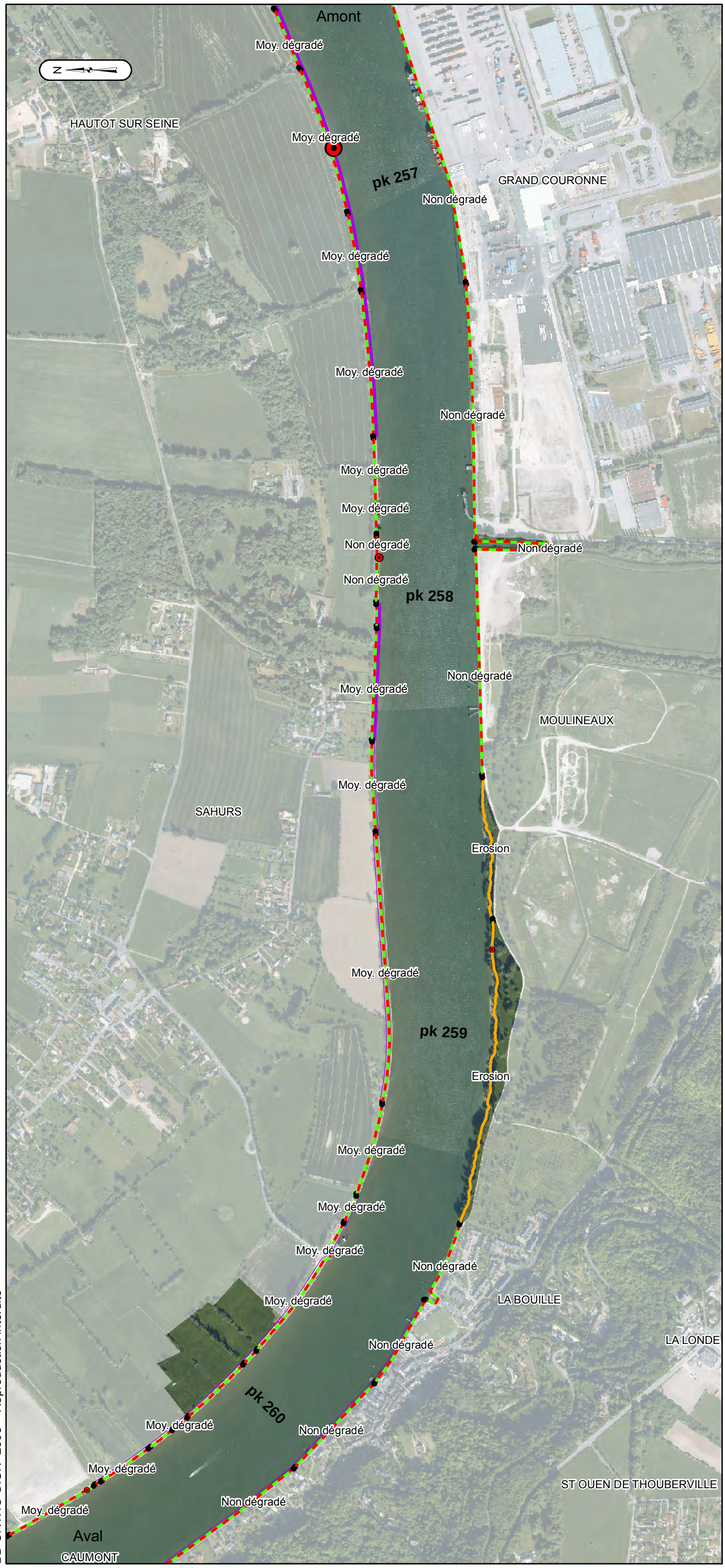

Dépôt de macrodéchets
- < 10 m²
- 10 - 50 m²
- 50 - 100 m²
- > 100 m²

Encombre
- < 10 m²
- 10 - 50 m²
- 50 - 100 m²
- > 100 m²

Nature et état de la berge
- Berge naturelle
- Berge semi-naturelle
- Berge revêtue, non biogène
- Berge revêtue, très faiblement biogène
- Berge revêtue, faiblement biogène
- Berge revêtue, moyennement biogène

Etat des berges naturelles et semi naturelles
- Accrétion : berge en accrétion
- Erosion : berge en érosion
- Stable : berge stable

Etat des berges revêtues
- Non dégradé : ouvrage non dégradé
- Moy. dégradé : ouvrage moyennement dégradé
- Très dégradé : ouvrage très dégradé

Présence de digueron, muret
- Muret
- Digueron
- Digueron et muret

Digue de calibrage
- Dalles bétons
- Enrochements non liés

Source des données : GIP Seine-Aval
BD ORTHO ©IGN -2008 – Reproduction interdite

Seine-Aval
GROUPEMENT D'INTÉRÊT PUBLIC

ACCESSIBILITE DE LA ZONE RIVERAINE

MOULINEAUX - SAHURS

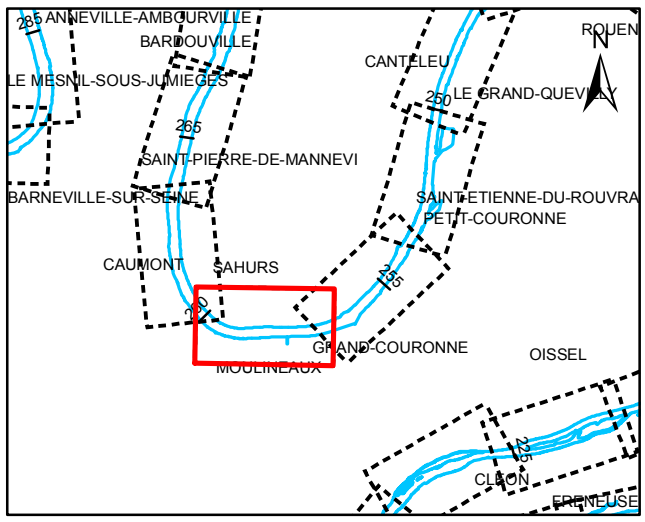

Echelle 1/10 000

0 50 100 200 300 400 500 m

Projection : RGF93 Lambert 93
Relevé terrain : période de mai à octobre 2010

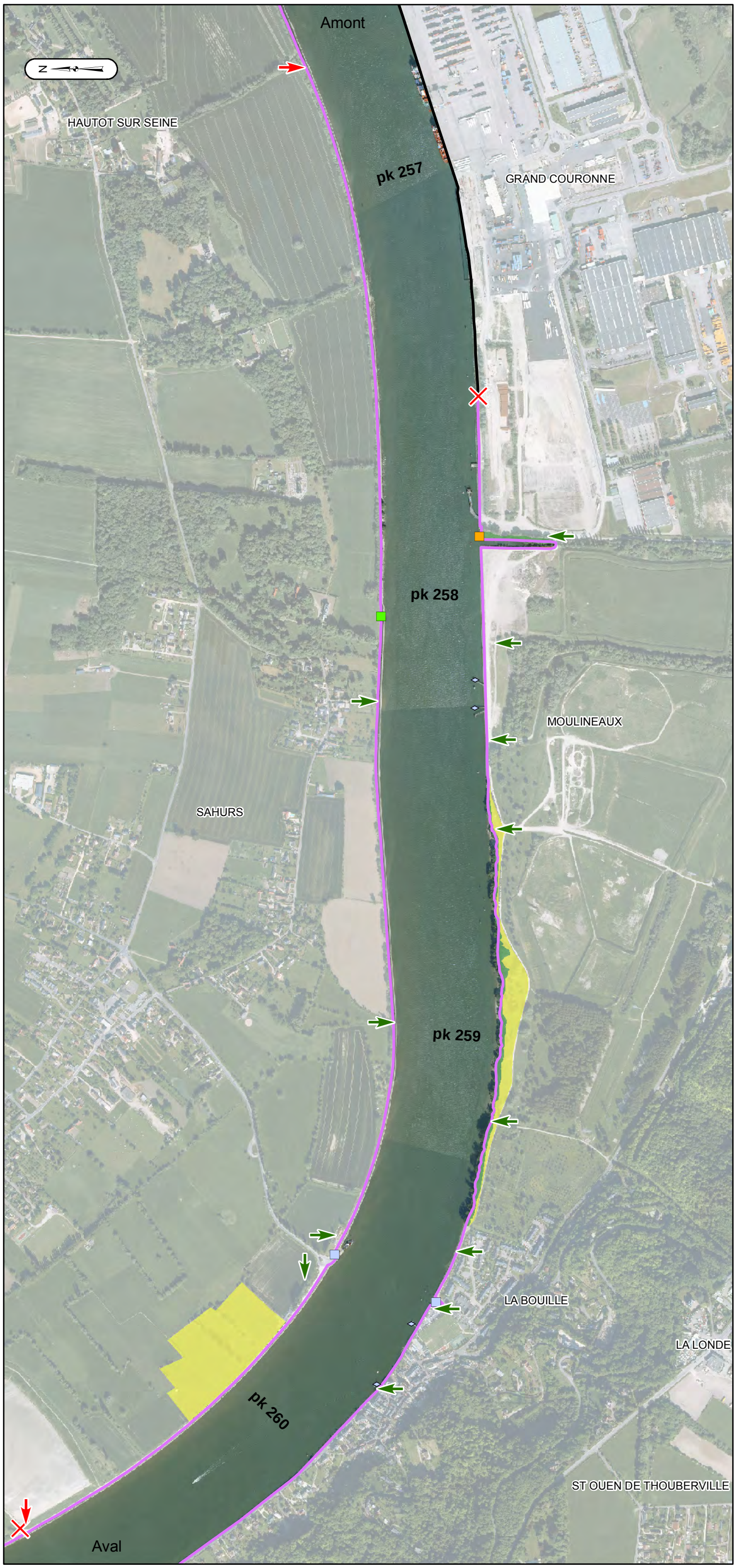

Point d'accès à l'eau
- Cale de mise à l'eau, Particulier : Privé
- Cale de mise à l'eau, Privé : bac, industriel
- Cale de mise à l'eau, Public : libre accès
- Cale de mise à l'eau, Public : accès restreint
- Ponton, Particulier : Privé
- Ponton, Privé : bac, industriel
- Ponton, Public : libre accès
- Ponton, Public : accès restreint
- Quai, Particulier : Privé
- Quai, Privé : bac, industriel
- Quai, Public : libre accès
- Quai, Public : accès restreint

Obstacle pour l'accessibilité
- Obstacle anthropique
- Obstacle végétal

Accessibilité latérale
- Accès sans obstacle
- Accès avec obstacle anthropique
- Accès avec obstacle végétal

Cheminement le long de la berge
- Berge avec abscence de chemin
- Berge avec chemin obstrué
- Berge avec chemin sans obstacle

Nature de la strate
- Strate arborescente
- Strate arbustive
- Strate herbacée
- Surface en eau

Source des données : GIP Seine-Aval
BD ORTHO ©IGN -2008 – Reproduction interdite

Seine-Aval
GROUPEMENT D'INTÉRÊT PUBLIC

Cartographie des zones riveraines de l'estuaire de la Seine

NATURE ET ETAT DE LA BERGE

CAUMONT

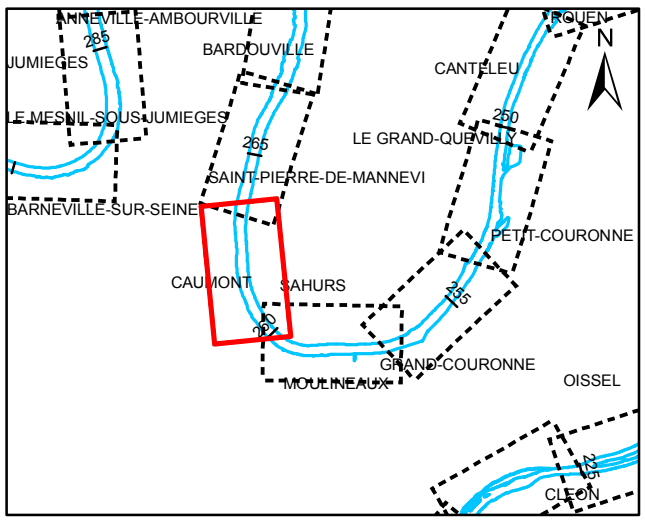

Echelle 1/10 000

0 50 100 200 300 400 500 m

Projection : RGF93 Lambert 93
Relevé terrain : période de mai à octobre 2010

Dépôt de macrodéchets
- < 10 m²
- 10 - 50 m²
- 50 - 100 m²
- > 100 m²

Encombre
- < 10 m²
- 10 - 50 m²
- 50 - 100 m²
- > 100 m²

Nature et état de la berge
- Berge naturelle
- Berge semi-naturelle
- Berge revêtue, non biogène
- Berge revêtue, très faiblement biogène
- Berge revêtue, faiblement biogène
- Berge revêtue, moyennement biogène

Etat des berges naturelles et semi naturelles
- Accrétion : berge en accrétion
- Erosion : berge en érosion
- Stable : berge stable

Etat des berges revêtues
- Non dégradé : ouvrage non dégradé
- Moy. dégradé : ouvrage moyennement dégradé
- Très dégradé : ouvrage très dégradé

Présence de digueron, muret
- Muret
- Digueron
- Digueron et muret

Digue de calibrage
- Dalles bétons
- Enrochements non liés

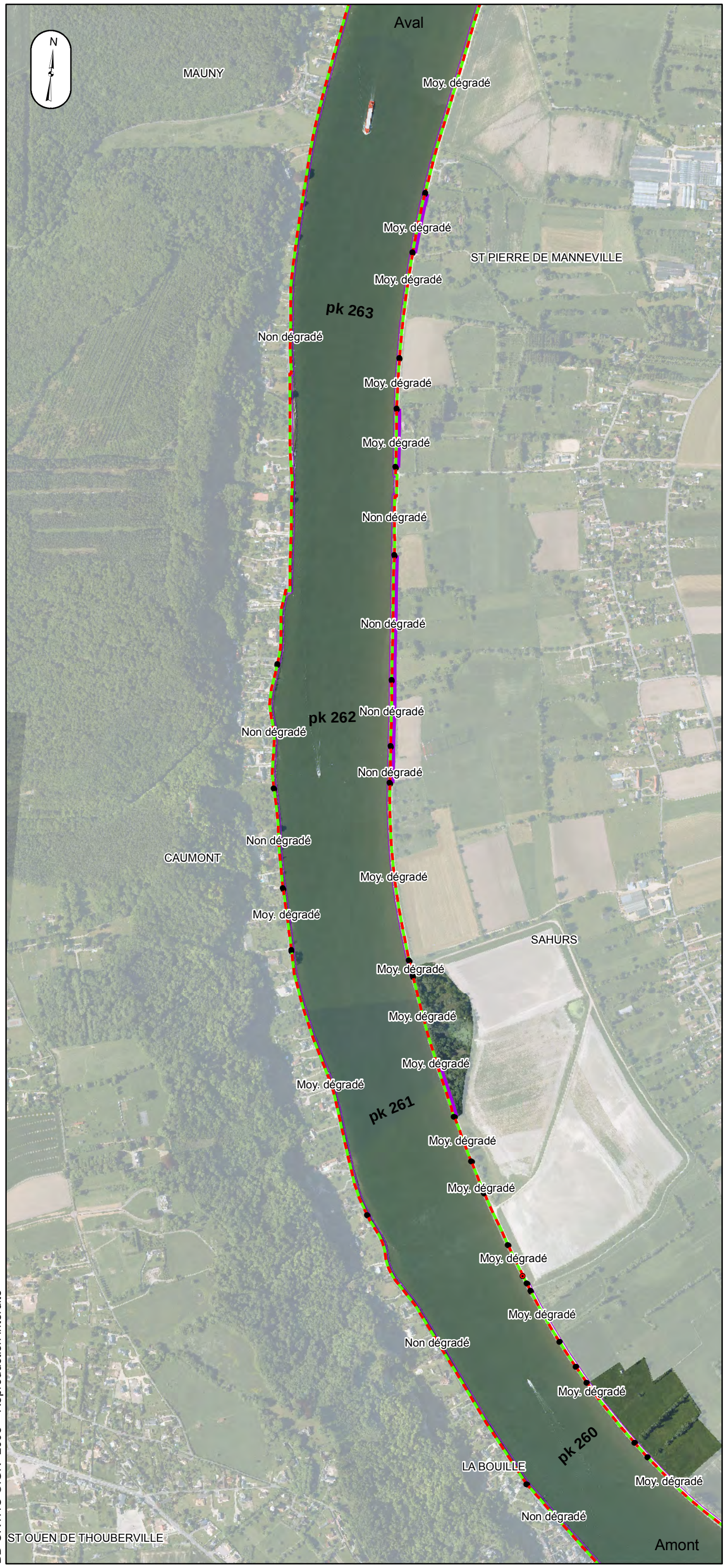

Source des données : GIP Seine-Aval
BD ORTHO ©IGN -2008 – Reproduction interdite

Seine-Aval
GROUPEMENT D'INTÉRÊT PUBLIC

ACCESSIBILITE DE LA ZONE RIVERAINE

CAUMONT

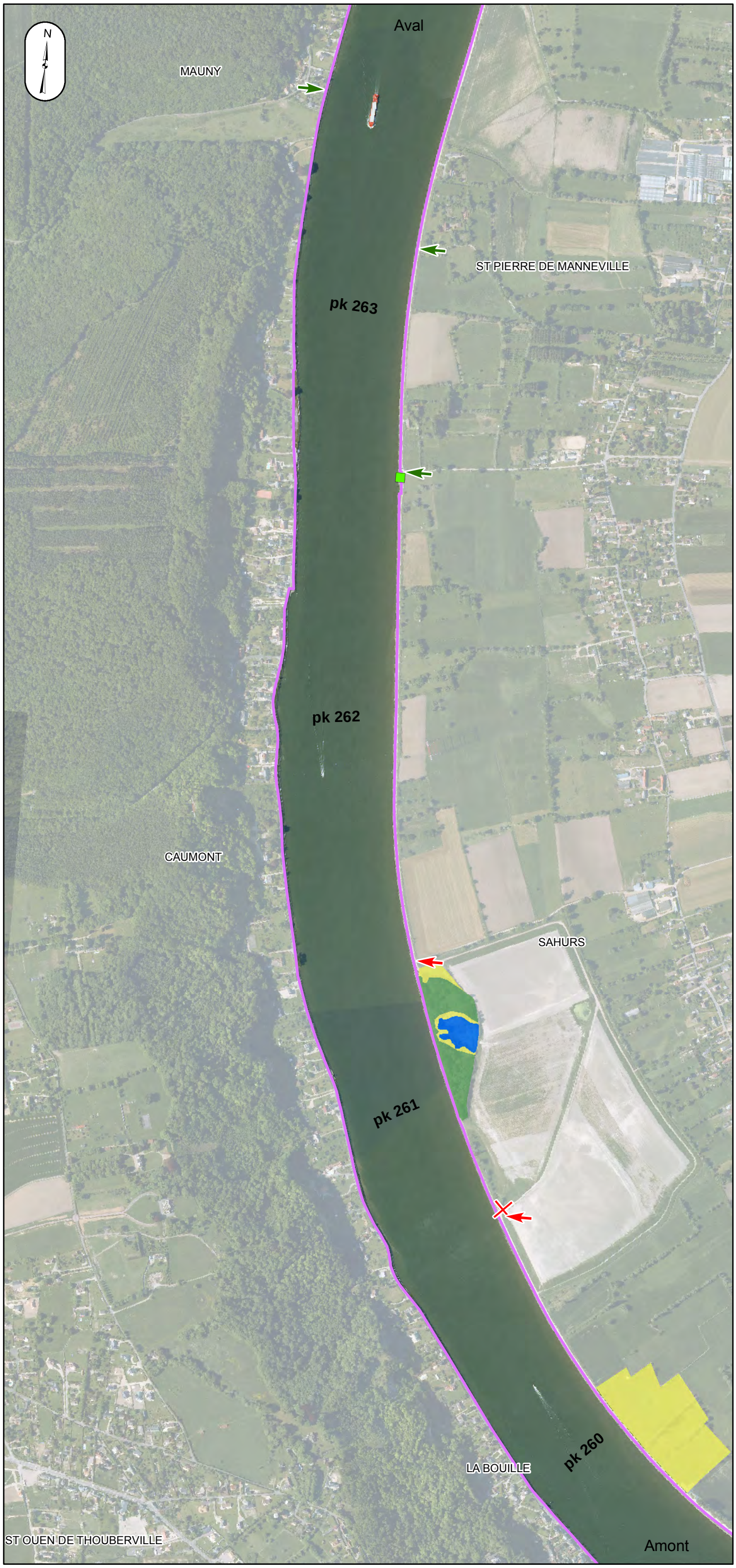

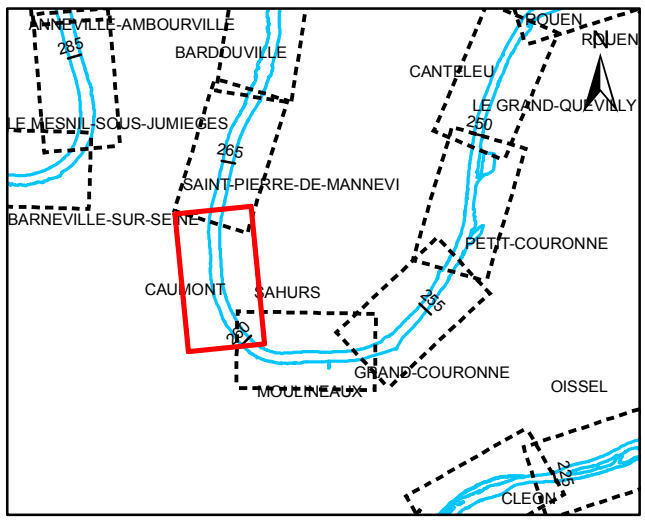

Echelle 1/10 000

0 50 100 200 300 400 500 m

Projection : RGF93 Lambert 93
Relevé terrain : période de mai à octobre 2010

Point d'accès à l'eau
- Cale de mise à l'eau, Particulier : Privé
- Cale de mise à l'eau, Privé : bac, industriel
- Cale de mise à l'eau, Public : libre accès
- Cale de mise à l'eau, Public : accès restreint
- Ponton, Particulier : Privé
- Ponton, Privé : bac, industriel
- Ponton, Public : libre accès
- Ponton, Public : accès restreint
- Quai, Particulier : Privé
- Quai, Privé : bac, industriel
- Quai, Public : libre accès
- Quai, Public : accès restreint

Obstacle pour l'accessibilité
- Obstacle anthropique
- Obstacle végétal

Accessibilité latérale
- Accès sans obstacle
- Accès avec obstacle anthropique
- Accès avec obstacle végétal

Cheminement le long de la berge
- Berge avec abscence de chemin
- Berge avec chemin obstrué
- Berge avec chemin sans obstacle

Nature de la strate
- Strate arborescente
- Strate arbustive
- Strate herbacée
- Surface en eau

Source des données : GIP Seine-Aval
BD ORTHO ©IGN -2008 – Reproduction interdite

Seine-Aval
GROUPEMENT D'INTÉRÊT PUBLIC

Cartographie des zones riveraines de l'estuaire de la Seine

NATURE ET ETAT DE LA BERGE

ST PIERRE-DE-MANNEVILLE

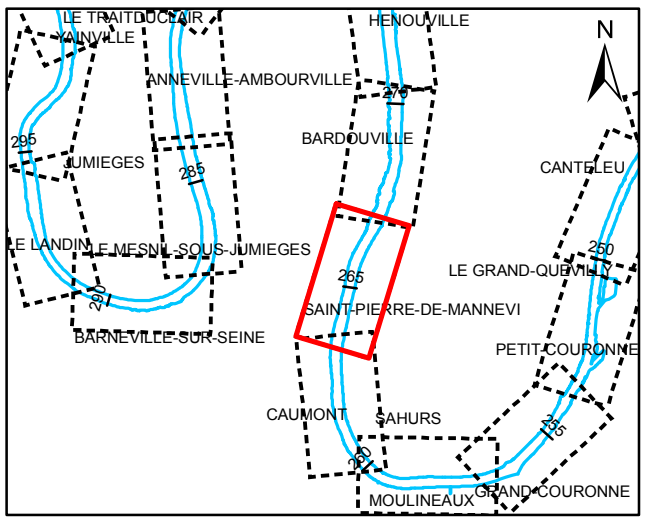

Echelle 1/10 000

0 50 100 200 300 400 500 m

Projection : RGF93 Lambert 93
Relevé terrain : période de mai à octobre 2010

Dépôt de macrodéchets
- < 10 m²
- 10 - 50 m²
- 50 - 100 m²
- > 100 m²

Encombre
- < 10 m²
- 10 - 50 m²
- 50 - 100 m²
- > 100 m²

Nature et état de la berge
- Berge naturelle
- Berge semi-naturelle
- Berge revêtue, non biogène
- Berge revêtue, très faiblement biogène
- Berge revêtue, faiblement biogène
- Berge revêtue, moyennement biogène

Etat des berges naturelles et semi naturelles

Accrétion : berge en accrétion

Erosion : berge en érosion

Stable : berge stable

Etat des berges revêtues

Non dégradé : ouvrage non dégradé

Moy. dégradé : ouvrage moyennement dégradé

Très dégradé : ouvrage très dégradé

Présence de digueron, muret
- Muret
- Digueron
- Digueron et muret

Digue de calibrage
- Dalles bétons
- Enrochements non liés

Source des données : GIP Seine-Aval
BD ORTHO ©IGN -2008 – Reproduction interdite

Seine-Aval
GROUPEMENT D'INTÉRÊT PUBLIC

ACCESSIBILITE DE LA ZONE RIVERAINE

ST PIERRE-DE-MANNEVILLE

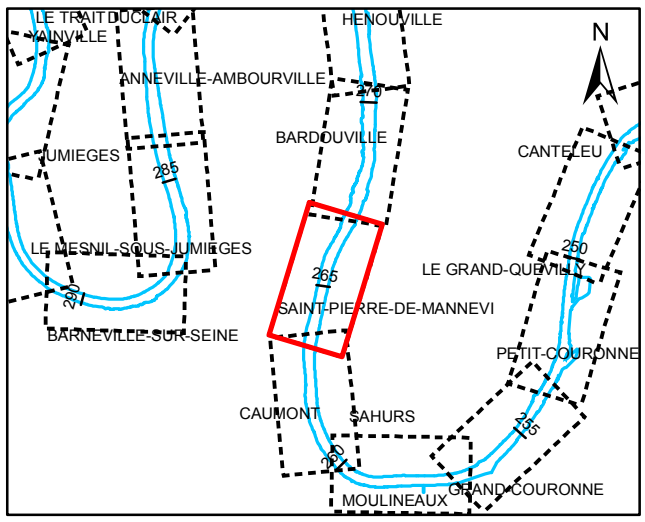

Echelle 1/10 000

0 50 100 200 300 400 500 m

Projection : RGF93 Lambert 93
Relevé terrain : période de mai à octobre 2010

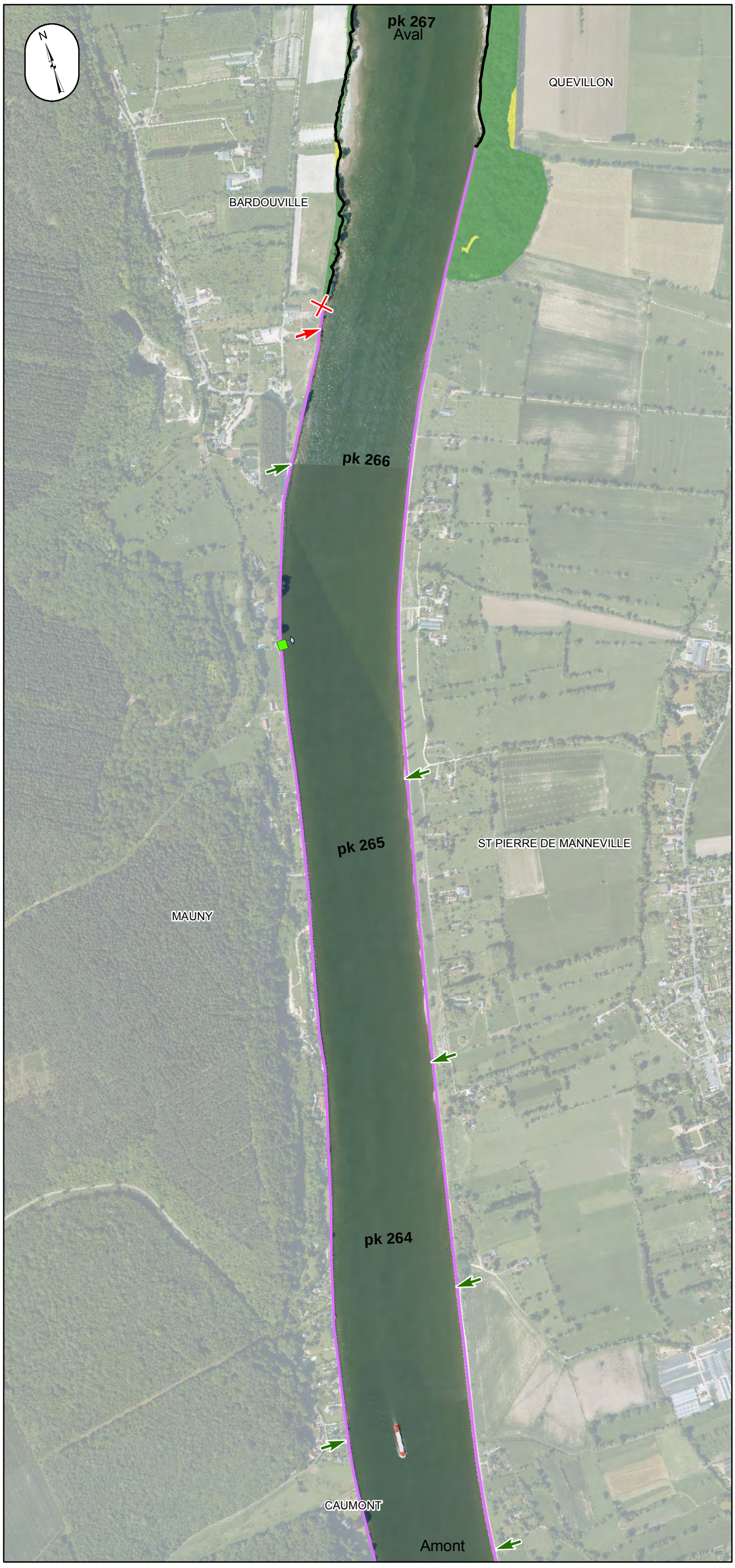

Point d'accès à l'eau
- Cale de mise à l'eau, Particulier : Privé
- Cale de mise à l'eau, Privé : bac, industriel
- Cale de mise à l'eau, Public : libre accès
- Cale de mise à l'eau, Public : accès restreint
- Ponton, Particulier : Privé
- Ponton, Privé : bac, industriel
- Ponton, Public : libre accès
- Ponton, Public : accès restreint
- Quai, Particulier : Privé
- Quai, Privé : bac, industriel
- Quai, Public : libre accès
- Quai, Public : accès restreint

Obstacle pour l'accessibilité
- Obstacle anthropique
- Obstacle végétal

Accessibilité latérale
- Accès sans obstacle
- Accès avec obstacle anthropique
- Accès avec obstacle végétal

Cheminement le long de la berge
- Berge avec abscence de chemin
- Berge avec chemin obstrué
- Berge avec chemin sans obstacle

Nature de la strate
- Strate arborescente
- Strate arbustive
- Strate herbacée
- Surface en eau

Source des données : GIP Seine-Aval
BD ORTHO ©IGN -2008 – Reproduction interdite

Seine-Aval
GROUPEMENT D'INTÉRÊT PUBLIC

Cartographie des zones riveraines de l'estuaire de la Seine

NATURE ET ETAT DE LA BERGE

BARDOUVILLE

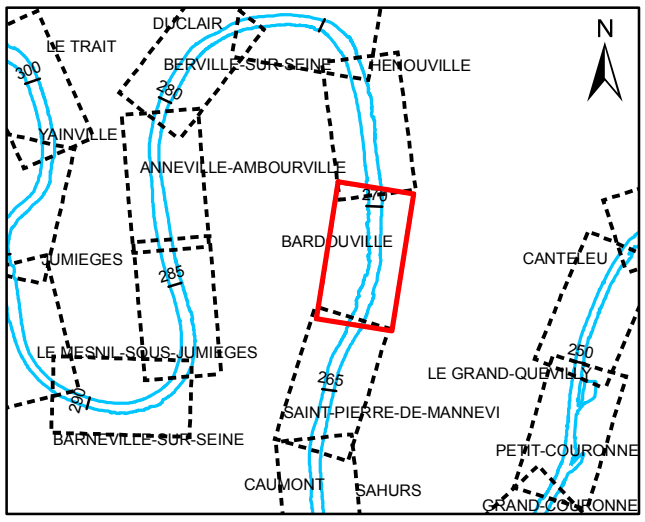

Echelle 1/10 000

0 50 100 200 300 400 500 m

Projection : RGF93 Lambert 93
Relevé terrain : période de mai à octobre 2010

Dépôt de macrodéchets
- < 10 m²
- 10 - 50 m²
- 50 - 100 m²
- > 100 m²

Encombre
- < 10 m²
- 10 - 50 m²
- 50 - 100 m²
- > 100 m²

Nature et état de la berge
- Berge naturelle
- Berge semi-naturelle
- Berge revêtue, non biogène
- Berge revêtue, très faiblement biogène
- Berge revêtue, faiblement biogène
- Berge revêtue, moyennement biogène

Etat des berges naturelles et semi naturelles
- Accrétion : berge en accrétion
- Erosion : berge en érosion
- Stable : berge stable

Etat des berges revêtues
- Non dégradé : ouvrage non dégradé
- Moy. dégradé : ouvrage moyennement dégradé
- Très dégradé : ouvrage très dégradé

Présence de digueron, muret
- Muret
- Digueron
- Digueron et muret

Digue de calibrage
- Dalles bétons
- Enrochements non liés

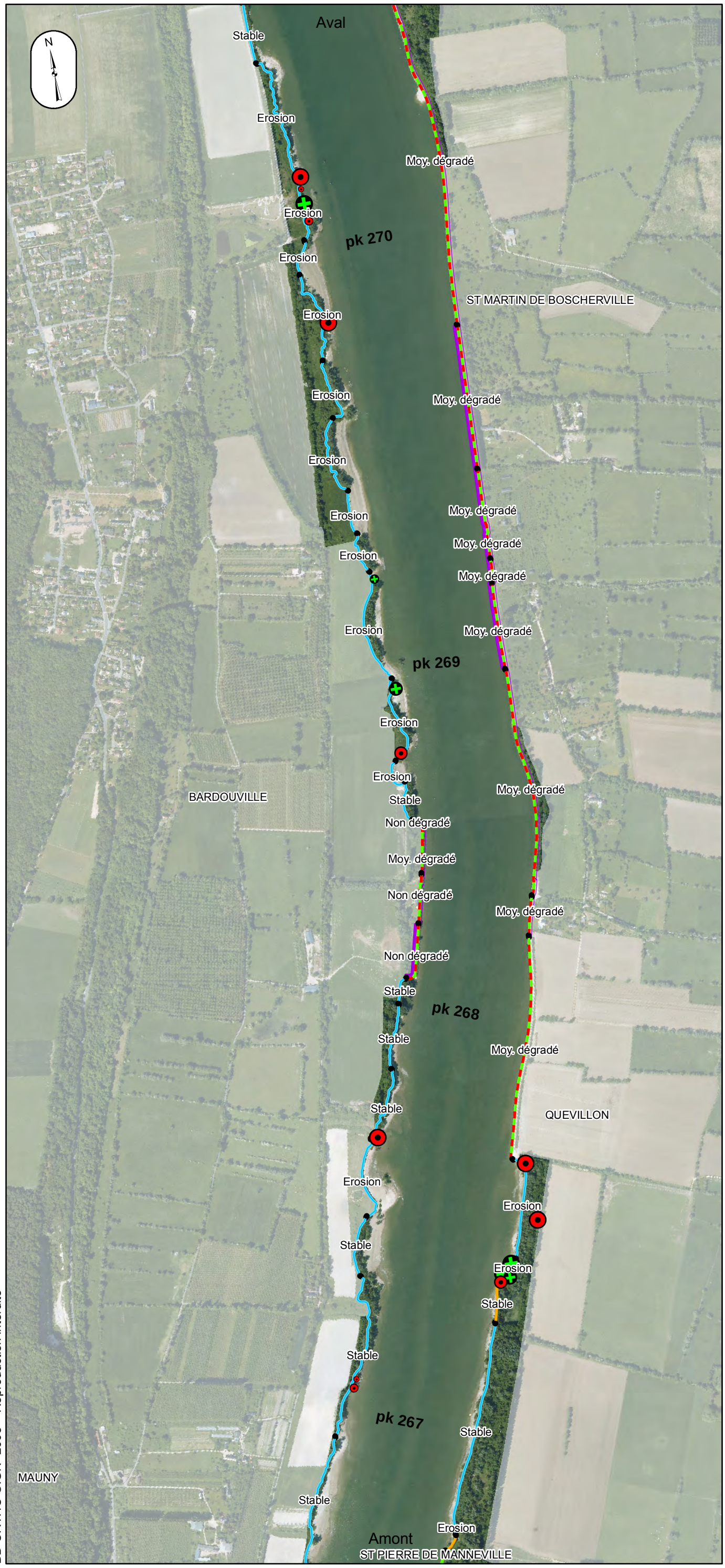

Source des données : GIP Seine-Aval
BD ORTHO ©IGN -2008 – Reproduction interdite

Seine-Aval
GROUPEMENT D'INTÉRÊT PUBLIC

ACCESSIBILITE DE LA ZONE RIVERAINE

BARDOUVILLE

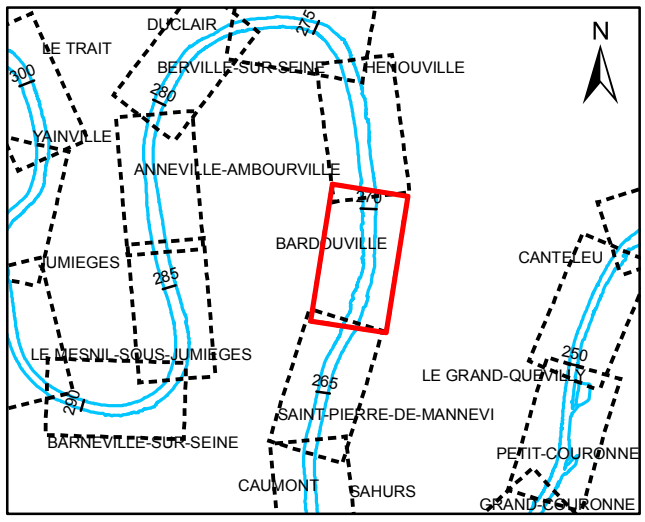

Echelle 1/10 000

0 50 100 200 300 400 500 m

Projection : RGF93 Lambert 93
Relevé terrain : période de mai à octobre 2010

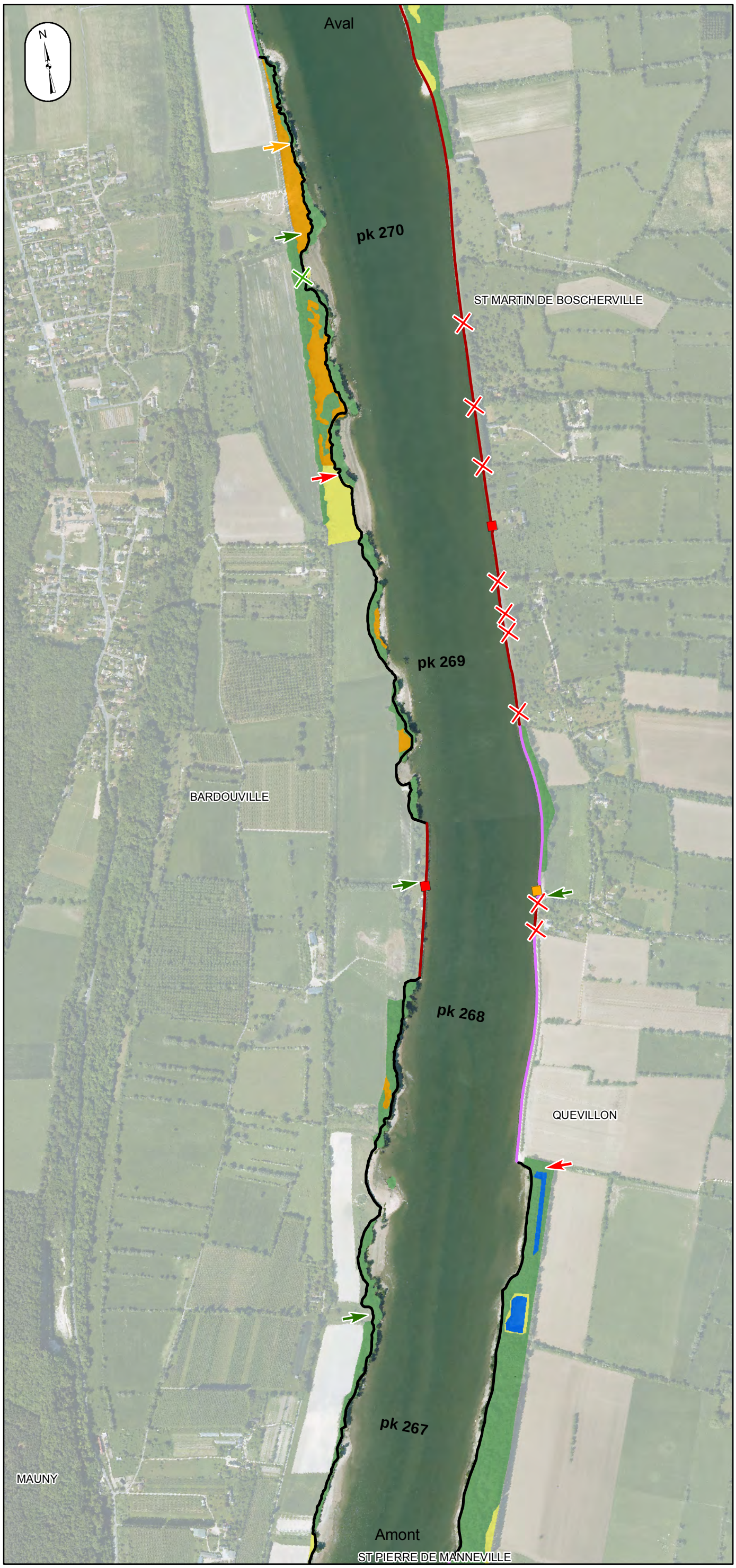

Point d'accès à l'eau
- Cale de mise à l'eau, Particulier : Privé
- Cale de mise à l'eau, Privé : bac, industriel
- Cale de mise à l'eau, Public : libre accès
- Cale de mise à l'eau, Public : accès restreint
- Ponton, Particulier : Privé
- Ponton, Privé : bac, industriel
- Ponton, Public : libre accès
- Ponton, Public : accès restreint
- Quai, Particulier : Privé
- Quai, Privé : bac, industriel
- Quai, Public : libre accès
- Quai, Public : accès restreint

Obstacle pour l'accessibilité
- Obstacle anthropique
- Obstacle végétal

Accessibilité latérale
- Accès sans obstacle
- Accès avec obstacle anthropique
- Accès avec obstacle végétal

Cheminement le long de la berge
- Berge avec abscence de chemin
- Berge avec chemin obstrué
- Berge avec chemin sans obstacle

Nature de la strate
- Strate arborescente
- Strate arbustive
- Strate herbacée
- Surface en eau

Source des données : GIP Seine-Aval
BD ORTHO ©IGN -2008 – Reproduction interdite

Seine-Aval
GROUPEMENT D'INTÉRÊT PUBLIC

Cartographie des zones riveraines de l'estuaire de la Seine

NATURE ET ETAT DE LA BERGE

HENOUVILLE

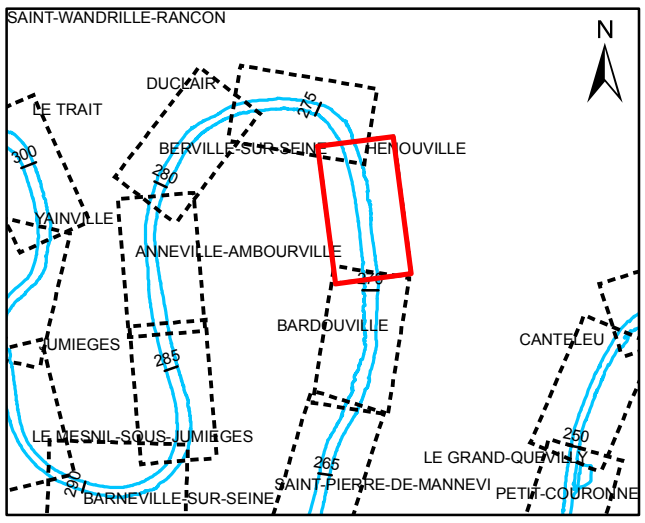

Echelle 1/10 000

0 50 100 200 300 400 500 m

Projection : RGF93 Lambert 93
Relevé terrain : période de mai à octobre 2010

Dépôt de macrodéchets
- < 10 m²
- 10 - 50 m²
- 50 - 100 m²
- > 100 m²

Encombre
- < 10 m²
- 10 - 50 m²
- 50 - 100 m²
- > 100 m²

Nature et état de la berge
- Berge naturelle
- Berge semi-naturelle
- Berge revêtue, non biogène
- Berge revêtue, très faiblement biogène
- Berge revêtue, faiblement biogène
- Berge revêtue, moyennement biogène

Etat des berges naturelles et semi naturelles
- Accrétion : berge en accrétion
- Erosion : berge en érosion
- Stable : berge stable

Etat des berges revêtues
- Non dégradé : ouvrage non dégradé
- Moy. dégradé : ouvrage moyennement dégradé
- Très dégradé : ouvrage très dégradé

Présence de digueron, muret
- Muret
- Digueron
- Digueron et muret

Digue de calibrage
- Dalles bétons
- Enrochements non liés

Source des données : GIP Seine-Aval
BD ORTHO ©IGN -2008 – Reproduction interdite

Seine-Aval
GROUPEMENT D'INTÉRÊT PUBLIC

ACCESSIBILITE DE LA ZONE RIVERAINE

HENOUVILLE

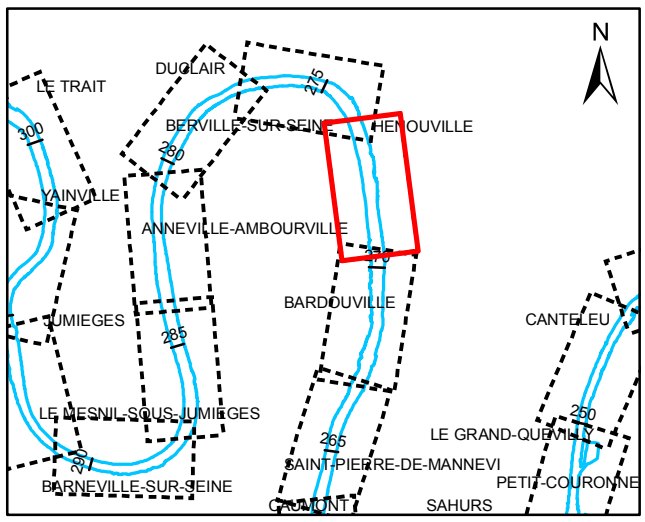

Echelle 1/10 000

0 50 100 200 300 400 500 m

Projection : RGF93 Lambert 93
Relevé terrain : période de mai à octobre 2010

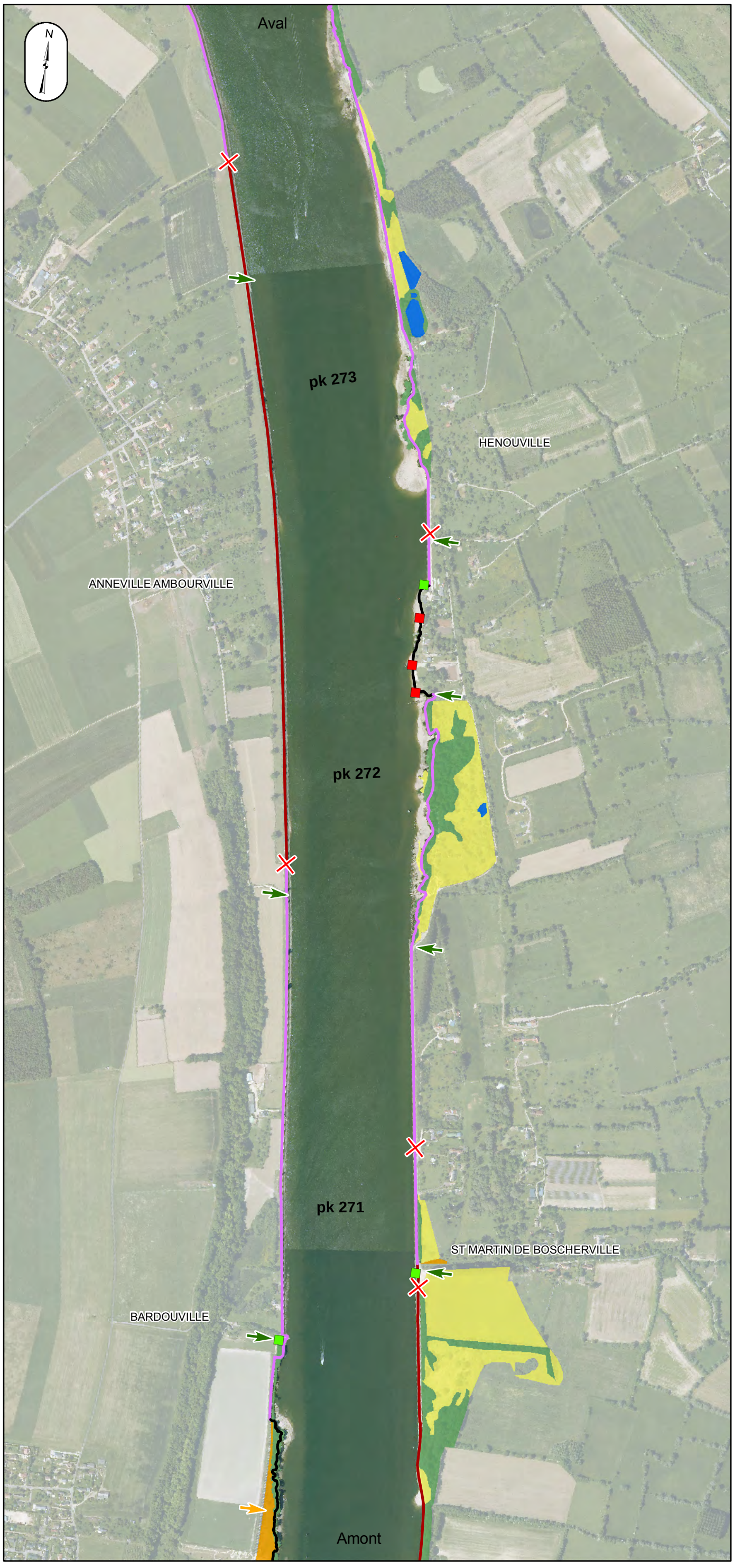

Point d'accès à l'eau
- Cale de mise à l'eau, Particulier : Privé
- Cale de mise à l'eau, Privé : bac, industriel
- Cale de mise à l'eau, Public : libre accès
- Cale de mise à l'eau, Public : accès restreint
- Ponton, Particulier : Privé
- Ponton, Privé : bac, industriel
- Ponton, Public : libre accès
- Ponton, Public : accès restreint
- Quai, Particulier : Privé
- Quai, Privé : bac, industriel
- Quai, Public : libre accès
- Quai, Public : accès restreint

Obstacle pour l'accessibilité
- Obstacle anthropique
- Obstacle végétal

Accessibilité latérale
- Accès sans obstacle
- Accès avec obstacle anthropique
- Accès avec obstacle végétal

Cheminement le long de la berge
- Berge avec abscence de chemin
- Berge avec chemin obstrué
- Berge avec chemin sans obstacle

Nature de la strate
- Strate arborescente
- Strate arbustive
- Strate herbacée
- Surface en eau

Source des données : GIP Seine-Aval
BD ORTHO ©IGN -2008 – Reproduction interdite

Seine-Aval
GROUPEMENT D'INTÉRÊT PUBLIC

Cartographie des zones riveraines de l'estuaire de la Seine

NATURE ET ETAT DE LA BERGE

BERVILLE SUR SEINE

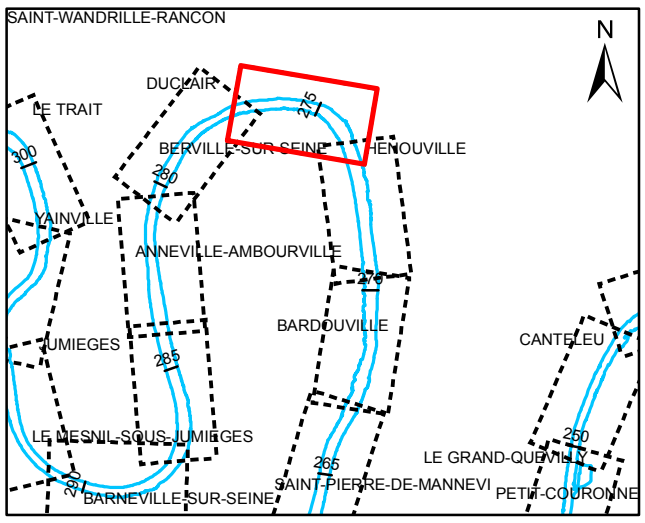

Echelle 1/10 000

0 50 100 200 300 400 500 m

Projection : RGF93 Lambert 93
Relevé terrain : période de mai à octobre 2010

Dépôt de macrodéchets
- < 10 m²
- 10 - 50 m²
- 50 - 100 m²
- > 100 m²

Encombre
- < 10 m²
- 10 - 50 m²
- 50 - 100 m²
- > 100 m²

Nature et état de la berge
- Berge naturelle
- Berge semi-naturelle
- Berge revêtue, non biogène
- Berge revêtue, très faiblement biogène
- Berge revêtue, faiblement biogène
- Berge revêtue, moyennement biogène

Etat des berges naturelles et semi naturelles

Accrétion : berge en accrétion

Erosion : berge en érosion

Stable : berge stable

Etat des berges revêtues

Non dégradé : ouvrage non dégradé

Moy. dégradé : ouvrage moyennement dégradé

Très dégradé : ouvrage très dégradé

Présence de digueron, muret
- Muret
- Digueron
- Digueron et muret

Digue de calibrage
- Dalles bétons
- Enrochements non liés

Source des données : GIP Seine-Aval
BD ORTHO ©IGN -2008 – Reproduction interdite

Aval
Erosion
DUCLAIR
pk 277
Erosion
Erosion
Moy. dégradé
Stable
Erosion
pk 276
BERVILLE SUR SEINE
Moy. dégradé
Erosion
ST PIERRE DE VARENGEVILLE
Moy. dégradé
Non dégradé
Très dégradé
Erosion
pk 275
Erosion
Non dégradé
Non dégradé
ANNEVILLE AMBOURVILLE
Non dégradé
Moy. dégradé
Non dégradé
pk 274
Non dégradé
Stable
Erosion
HENOUVILLE
Amont
ROUMARE
Moy. dégradé

Seine-Aval
GROUPEMENT D'INTÉRÊT PUBLIC

ACCESSIBILITE DE LA ZONE RIVERAINE

BERVILLE SUR SEINE

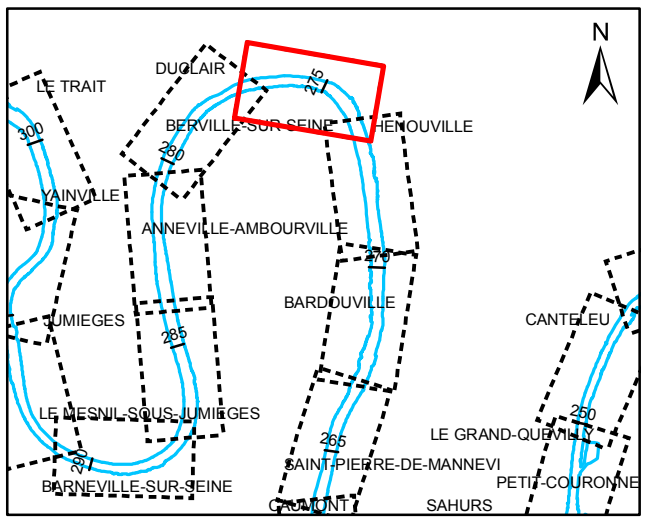

Echelle 1/10 000

0 50 100 200 300 400 500 m

Projection : RGF93 Lambert 93
Relevé terrain : période de mai à octobre 2010

Point d'accès à l'eau
- Cale de mise à l'eau, Particulier : Privé
- Cale de mise à l'eau, Privé : bac, industriel
- Cale de mise à l'eau, Public : libre accès
- Cale de mise à l'eau, Public : accès restreint
- Ponton, Particulier : Privé
- Ponton, Privé : bac, industriel
- Ponton, Public : libre accès
- Ponton, Public : accès restreint
- Quai, Particulier : Privé
- Quai, Privé : bac, industriel
- Quai, Public : libre accès
- Quai, Public : accès restreint

Obstacle pour l'accessibilité
- Obstacle anthropique
- Obstacle végétal

Accessibilité latérale
- Accès sans obstacle
- Accès avec obstacle anthropique
- Accès avec obstacle végétal

Cheminement le long de la berge
- Berge avec abscence de chemin
- Berge avec chemin obstrué
- Berge avec chemin sans obstacle

Nature de la strate
- Strate arborescente
- Strate arbustive
- Strate herbacée
- Surface en eau

Source des données : GIP Seine-Aval
BD ORTHO ©IGN -2008 – Reproduction interdite

Seine-Aval
GROUPEMENT D'INTÉRÊT PUBLIC

Cartographie des zones riveraines de l'estuaire de la Seine

NATURE ET ETAT DE LA BERGE

DUCLAIR

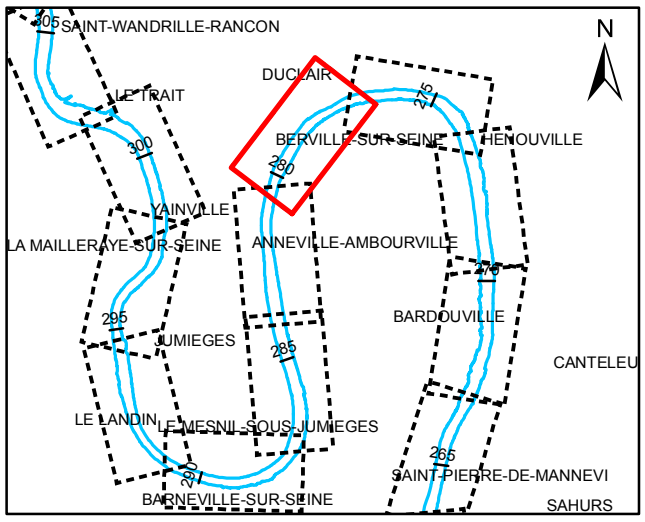

Echelle 1/10 000

0 50 100 200 300 400 500 m

Projection : RGF93 Lambert 93
Relevé terrain : période de mai à octobre 2010

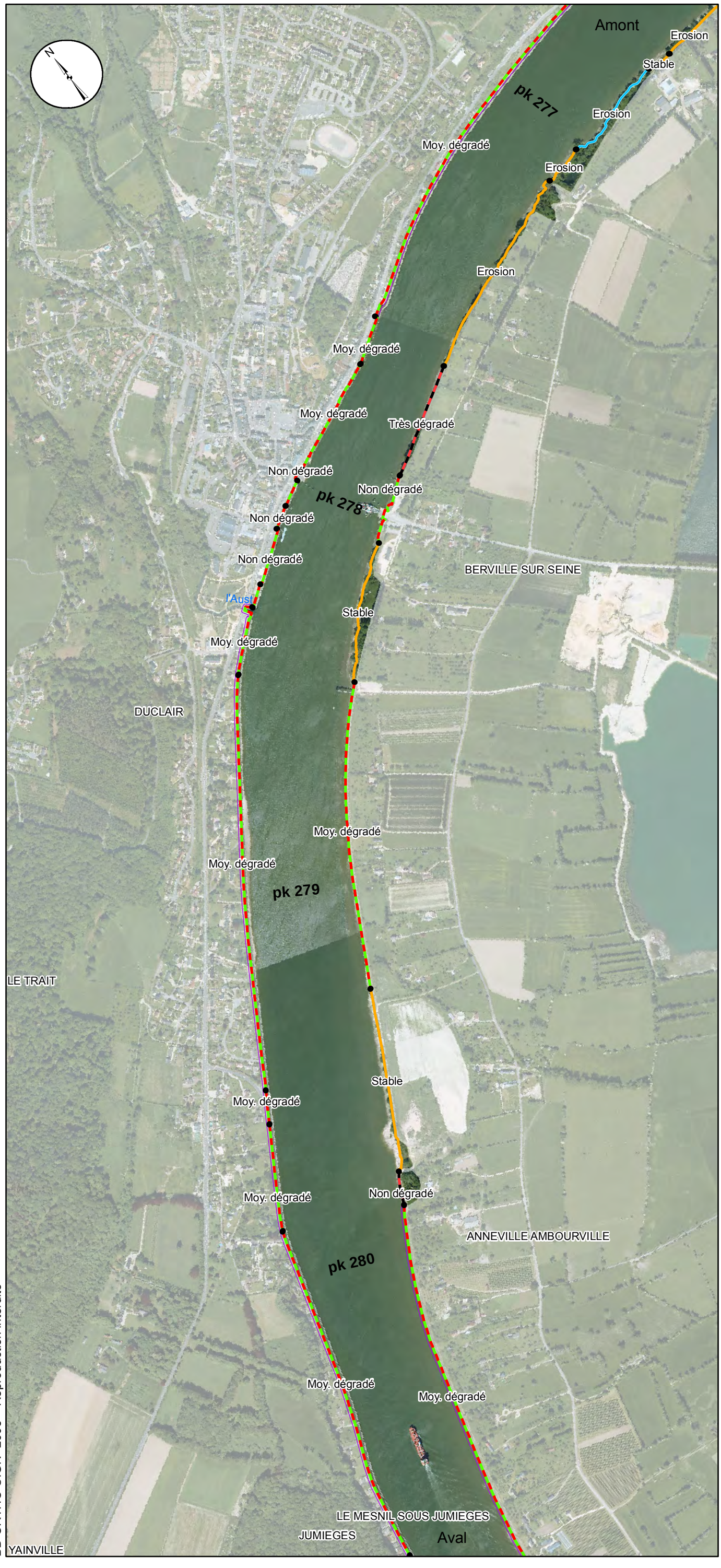

Dépôt de macrodéchets
- < 10 m²
- 10 - 50 m²
- 50 - 100 m²
- > 100 m²

Encombre
- < 10 m²
- 10 - 50 m²
- 50 - 100 m²
- > 100 m²

Nature et état de la berge
- Berge naturelle
- Berge semi-naturelle
- Berge revêtue, non biogène
- Berge revêtue, très faiblement biogène
- Berge revêtue, faiblement biogène
- Berge revêtue, moyennement biogène

Etat des berges naturelles et semi naturelles

Accrétion : berge en accrétion

Erosion : berge en érosion

Stable : berge stable

Etat des berges revêtues

Non dégradé : ouvrage non dégradé

Moy. dégradé : ouvrage moyennement dégradé

Très dégradé : ouvrage très dégradé

Présence de digueron, muret
- Muret
- Digueron
- Digueron et muret

Digue de calibrage
- Dalles bétons
- Enrochements non liés

Source des données : GIP Seine-Aval
BD ORTHO ©IGN -2008 – Reproduction interdite

Seine-Aval
GROUPEMENT D'INTÉRÊT PUBLIC

ACCESSIBILITE DE LA ZONE RIVERAINE

DUCLAIR

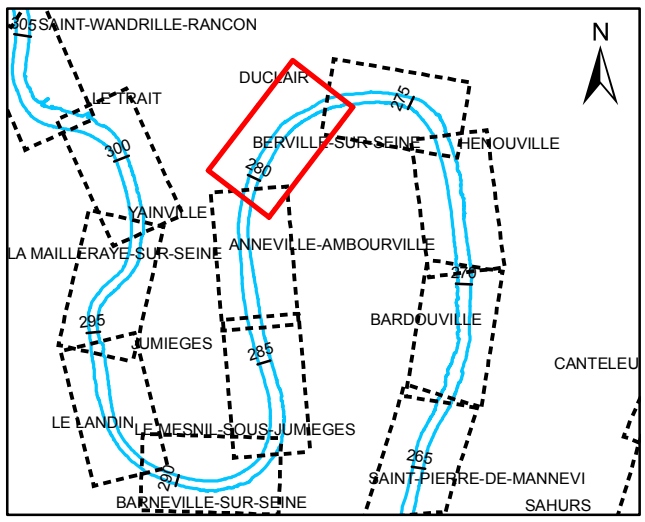

Echelle 1/10 000

0 50 100 200 300 400 500 m

Projection : RGF93 Lambert 93
Relevé terrain : période de mai à octobre 2010

Point d'accès à l'eau
- Cale de mise à l'eau, Particulier : Privé
- Cale de mise à l'eau, Privé : bac, industriel
- Cale de mise à l'eau, Public : libre accès
- Cale de mise à l'eau, Public : accès restreint
- Ponton, Particulier : Privé
- Ponton, Privé : bac, industriel
- Ponton, Public : libre accès
- Ponton, Public : accès restreint
- Quai, Particulier : Privé
- Quai, Privé : bac, industriel
- Quai, Public : libre accès
- Quai, Public : accès restreint

Obstacle pour l'accessibilité
- Obstacle anthropique
- Obstacle végétal

Accessibilité latérale
- Accès sans obstacle
- Accès avec obstacle anthropique
- Accès avec obstacle végétal

Cheminement le long de la berge
- Berge avec abscence de chemin
- Berge avec chemin obstrué
- Berge avec chemin sans obstacle

Nature de la strate
- Strate arborescente
- Strate arbustive
- Strate herbacée
- Surface en eau

Source des données : GIP Seine-Aval
BD ORTHO ©IGN -2008 – Reproduction interdite

Seine-Aval
GROUPEMENT D'INTÉRÊT PUBLIC

Cartographie des zones riveraines de l'estuaire de la Seine

NATURE ET ETAT DE LA BERGE

ANNEVILLE - AMBOURVILLE

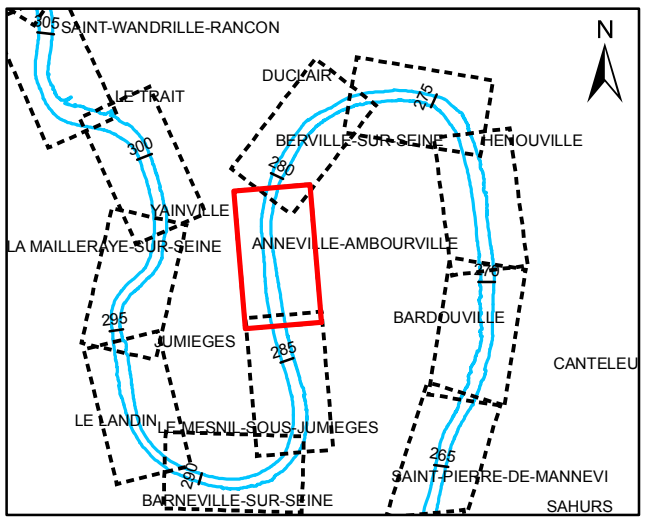

Echelle 1/10 000

0 50 100 200 300 400 500 m

Projection : RGF93 Lambert 93
Relevé terrain : période de mai à octobre 2010

Dépôt de macrodéchets
- < 10 m²
- 10 - 50 m²
- 50 - 100 m²
- > 100 m²

Encombre
- < 10 m²
- 10 - 50 m²
- 50 - 100 m²
- > 100 m²

Nature et état de la berge
- Berge naturelle
- Berge semi-naturelle
- Berge revêtue, non biogène
- Berge revêtue, très faiblement biogène
- Berge revêtue, faiblement biogène
- Berge revêtue, moyennement biogène

Etat des berges naturelles et semi naturelles

Accrétion : berge en accrétion

Erosion : berge en érosion

Stable : berge stable

Etat des berges revêtues

Non dégradé : ouvrage non dégradé

Moy. dégradé : ouvrage moyennement dégradé

Très dégradé : ouvrage très dégradé

Présence de digueron, muret
- Muret
- Digueron
- Digueron et muret

Digue de calibrage
- Dalles bétons
- Enrochements non liés

Source des données : GIP Seine-Aval
BD ORTHO ©IGN -2008 – Reproduction interdite

Seine-Aval
GROUPEMENT D'INTÉRÊT PUBLIC

ACCESSIBILITE DE LA ZONE RIVERAINE

ANNEVILLE - AMBOURVILLE

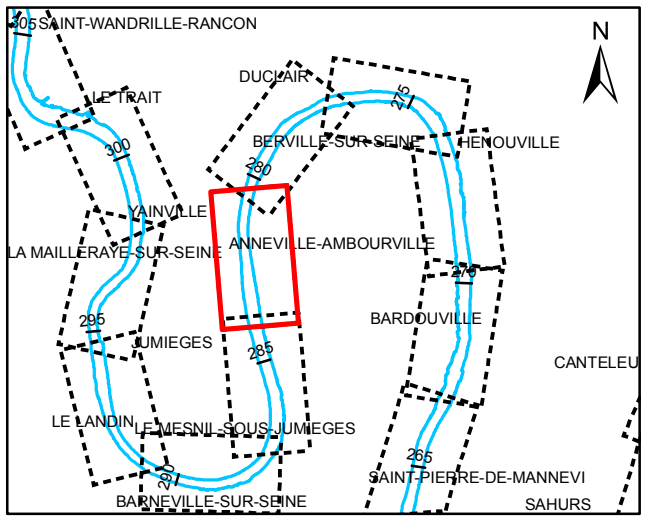

Echelle 1/10 000

0 50 100 200 300 400 500 m

Projection : RGF93 Lambert 93
Relevé terrain : période de mai à octobre 2010

Point d'accès à l'eau
- Cale de mise à l'eau, Particulier : Privé
- Cale de mise à l'eau, Privé : bac, industriel
- Cale de mise à l'eau, Public : libre accès
- Cale de mise à l'eau, Public : accès restreint
- Ponton, Particulier : Privé
- Ponton, Privé : bac, industriel
- Ponton, Public : libre accès
- Ponton, Public : accès restreint
- Quai, Particulier : Privé
- Quai, Privé : bac, industriel
- Quai, Public : libre accès
- Quai, Public : accès restreint

Obstacle pour l'accessibilité
- Obstacle anthropique
- Obstacle végétal

Accessibilité latérale
- Accès sans obstacle
- Accès avec obstacle anthropique
- Accès avec obstacle végétal

Cheminement le long de la berge
- Berge avec abscence de chemin
- Berge avec chemin obstrué
- Berge avec chemin sans obstacle

Nature de la strate
- Strate arborescente
- Strate arbustive
- Strate herbacée
- Surface en eau

Source des données : GIP Seine-Aval
BD ORTHO ©IGN -2008 – Reproduction interdite

Seine-Aval
GROUPEMENT D'INTÉRÊT PUBLIC

Cartographie des zones riveraines de l'estuaire de la Seine

NATURE ET ETAT DE LA BERGE

LE MESNIL-SOUS-JUMIEGES

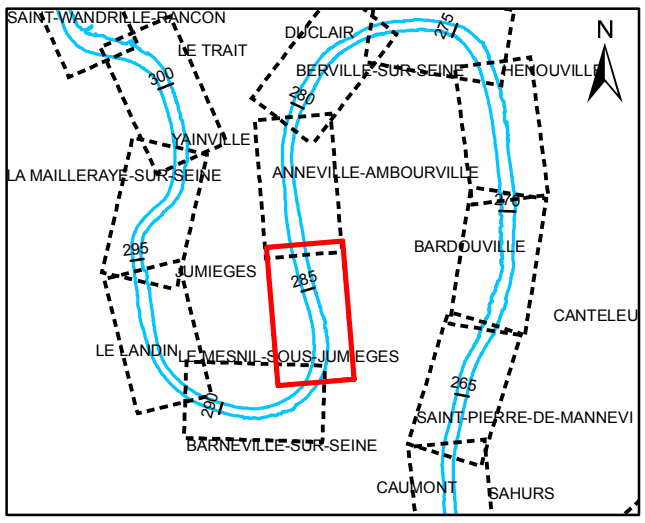

Echelle 1/10 000

0 50 100 200 300 400 500 m

Projection : RGF93 Lambert 93
Relevé terrain : période de mai à octobre 2010

Dépôt de macrodéchets
- < 10 m²
- 10 - 50 m²
- 50 - 100 m²
- > 100 m²

Encombre
- < 10 m²
- 10 - 50 m²
- 50 - 100 m²
- > 100 m²

Nature et état de la berge
- Berge naturelle
- Berge semi-naturelle
- Berge revêtue, non biogène
- Berge revêtue, très faiblement biogène
- Berge revêtue, faiblement biogène
- Berge revêtue, moyennement biogène

Etat des berges naturelles et semi naturelles

Accrétion : berge en accrétion

Erosion : berge en érosion

Stable : berge stable

Etat des berges revêtues

Non dégradé : ouvrage non dégradé

Moy. dégradé : ouvrage moyennement dégradé

Très dégradé : ouvrage très dégradé

Présence de digueron, muret
- Muret
- Digueron
- Digueron et muret

Digue de calibrage
- Dalles bétons
- Enrochements non liés

Source des données : GIP Seine-Aval
BD ORTHO ©IGN -2008 – Reproduction interdite

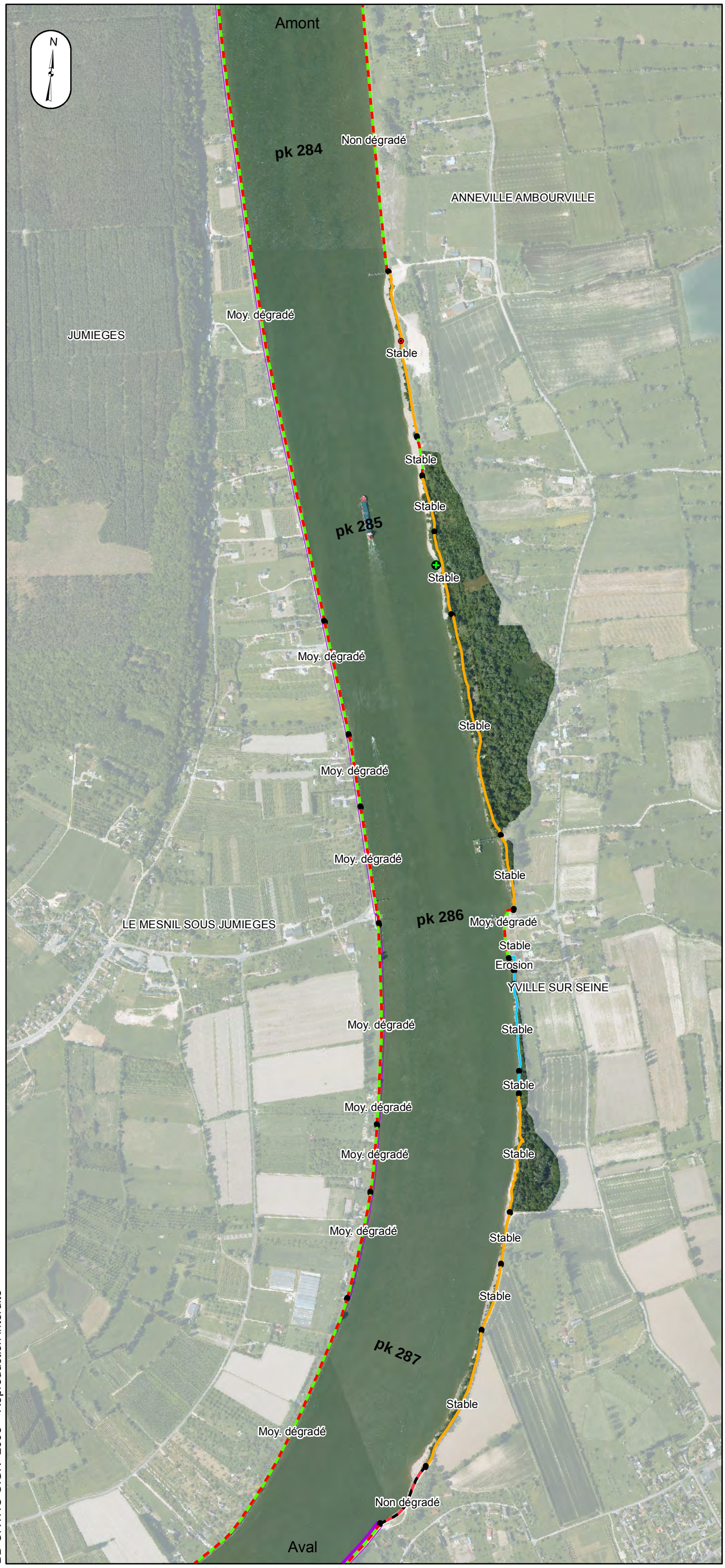

Seine-Aval
GROUPEMENT D'INTÉRÊT PUBLIC

ACCESSIBILITE DE LA ZONE RIVERAINE

LE MESNIL-SOUS-JUMIEGES

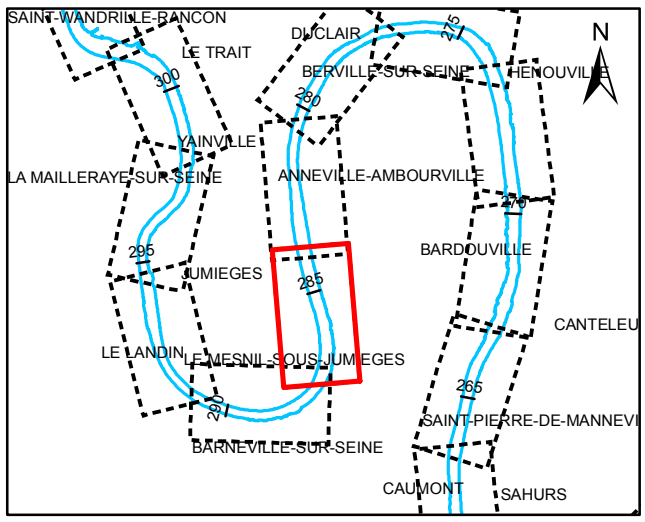

Echelle 1/10 000

0 50 100 200 300 400 500 m

Projection : RGF93 Lambert 93
Relevé terrain : période de mai à octobre 2010

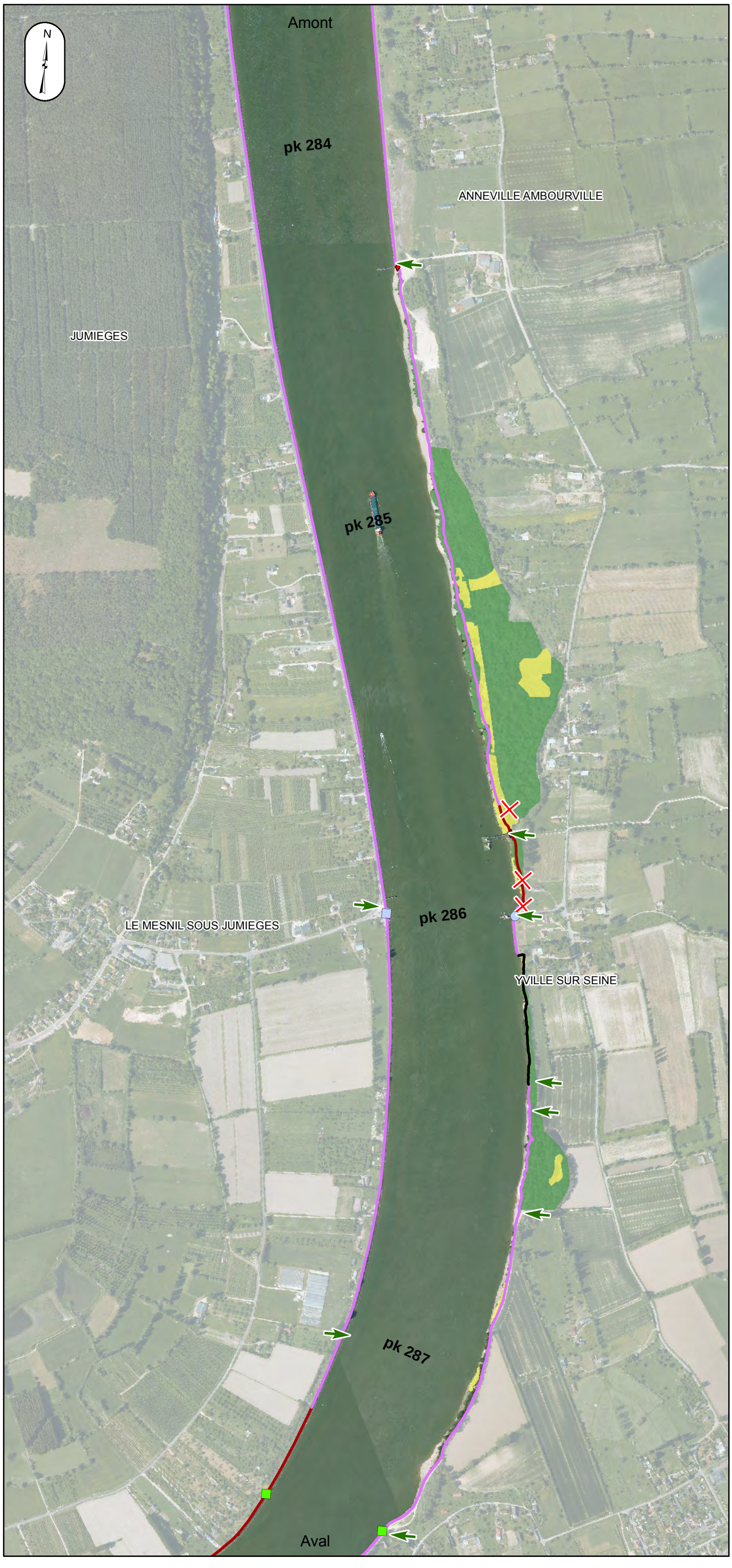

Point d'accès à l'eau
- Cale de mise à l'eau, Particulier : Privé
- Cale de mise à l'eau, Privé : bac, industriel
- Cale de mise à l'eau, Public : libre accès
- Cale de mise à l'eau, Public : accès restreint
- Ponton, Particulier : Privé
- Ponton, Privé : bac, industriel
- Ponton, Public : libre accès
- Ponton, Public : accès restreint
- Quai, Particulier : Privé
- Quai, Privé : bac, industriel
- Quai, Public : libre accès
- Quai, Public : accès restreint

Obstacle pour l'accessibilité
- Obstacle anthropique
- Obstacle végétal

Accessibilité latérale
- Accès sans obstacle
- Accès avec obstacle anthropique
- Accès avec obstacle végétal

Cheminement le long de la berge
- Berge avec abscence de chemin
- Berge avec chemin obstrué
- Berge avec chemin sans obstacle

Nature de la strate
- Strate arborescente
- Strate arbustive
- Strate herbacée
- Surface en eau

Source des données : GIP Seine-Aval
BD ORTHO ©IGN -2008 – Reproduction interdite

Seine-Aval
GROUPEMENT D'INTÉRÊT PUBLIC

Cartographie des zones riveraines de l'estuaire de la Seine

NATURE ET ETAT DE LA BERGE

BARNEVILLE SUR SEINE

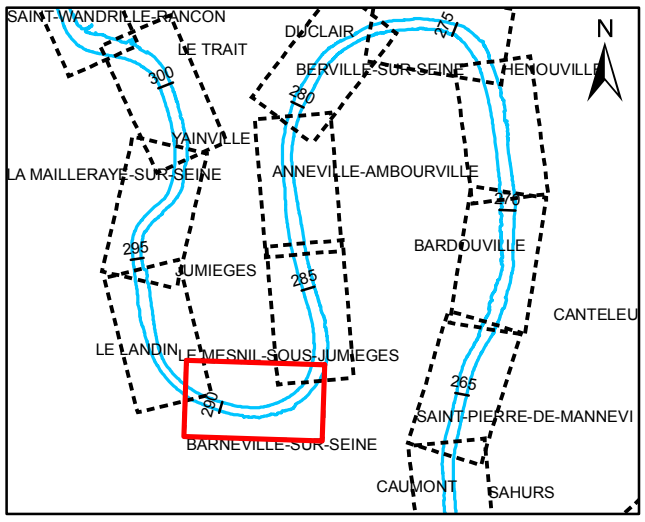

Echelle 1/10 000

0 50 100 200 300 400 500 m

Projection : RGF93 Lambert 93
Relevé terrain : période de mai à octobre 2010

Dépôt de macrodéchets
- < 10 m²
- 10 - 50 m²
- 50 - 100 m²
- > 100 m²

Encombre
- < 10 m²
- 10 - 50 m²
- 50 - 100 m²
- > 100 m²

Nature et état de la berge
- Berge naturelle
- Berge semi-naturelle
- Berge revêtue, non biogène
- Berge revêtue, très faiblement biogène
- Berge revêtue, faiblement biogène
- Berge revêtue, moyennement biogène

Etat des berges naturelles et semi naturelles
- Accrétion : berge en accrétion
- Erosion : berge en érosion
- Stable : berge stable

Etat des berges revêtues
- Non dégradé : ouvrage non dégradé
- Moy. dégradé : ouvrage moyennement dégradé
- Très dégradé : ouvrage très dégradé

Présence de digueron, muret
- Muret
- Digueron
- Digueron et muret

Digue de calibrage
- Dalles bétons
- Enrochements non liés

Source des données : GIP Seine-Aval
BD ORTHO ©IGN -2008 – Reproduction interdite

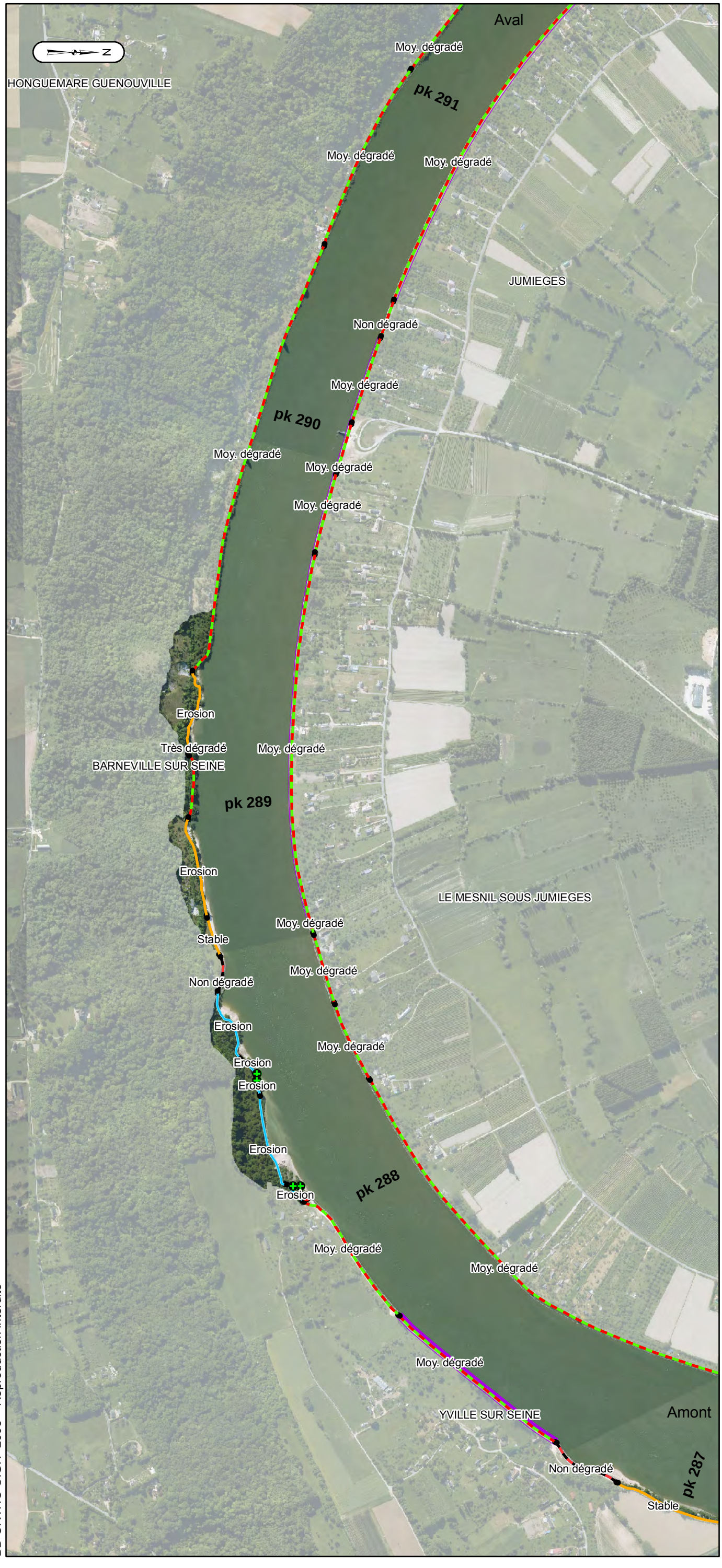

Seine-Aval
GROUPEMENT D'INTÉRÊT PUBLIC

ACCESSIBILITE DE LA ZONE RIVERAINE

BARNEVILLE SUR SEINE

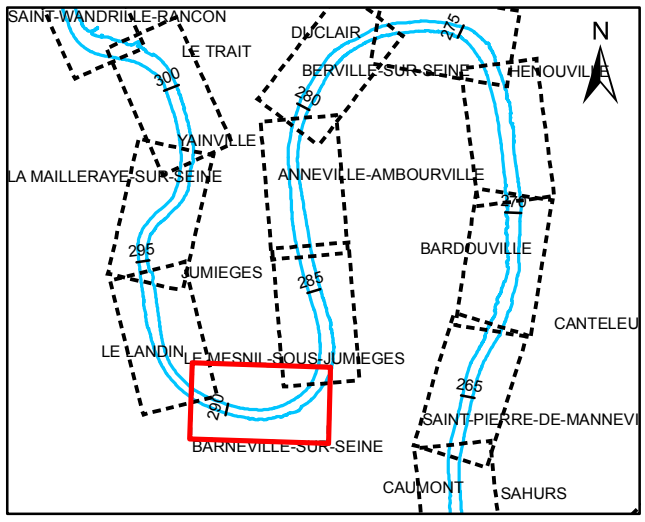

Echelle 1/10 000

0 50 100 200 300 400 500 m

Projection : RGF93 Lambert 93
Relevé terrain : période de mai à octobre 2010

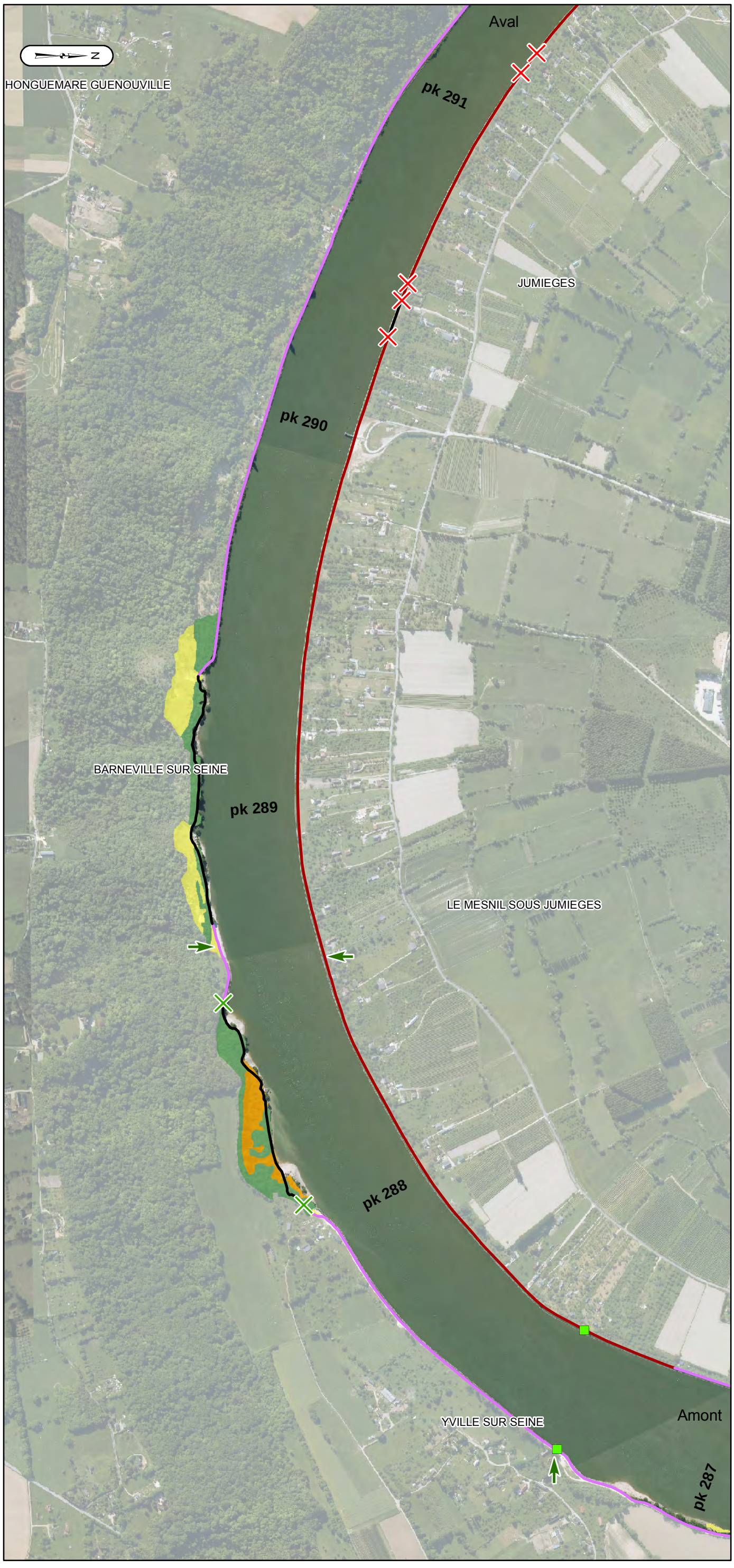

Point d'accès à l'eau
- Cale de mise à l'eau, Particulier : Privé
- Cale de mise à l'eau, Privé : bac, industriel
- Cale de mise à l'eau, Public : libre accès
- Cale de mise à l'eau, Public : accès restreint
- Ponton, Particulier : Privé
- Ponton, Privé : bac, industriel
- Ponton, Public : libre accès
- Ponton, Public : accès restreint
- Quai, Particulier : Privé
- Quai, Privé : bac, industriel
- Quai, Public : libre accès
- Quai, Public : accès restreint

Obstacle pour l'accessibilité
- Obstacle anthropique
- Obstacle végétal

Accessibilité latérale
- Accès sans obstacle
- Accès avec obstacle anthropique
- Accès avec obstacle végétal

Cheminement le long de la berge
- Berge avec abscence de chemin
- Berge avec chemin obstrué
- Berge avec chemin sans obstacle

Nature de la strate
- Strate arborescente
- Strate arbustive
- Strate herbacée
- Surface en eau

Source des données : GIP Seine-Aval
BD ORTHO ©IGN -2008 – Reproduction interdite

Seine-Aval
GROUPEMENT D'INTÉRÊT PUBLIC

Cartographie des zones riveraines de l'estuaire de la Seine

NATURE ET ETAT DE LA BERGE

LE LANDIN

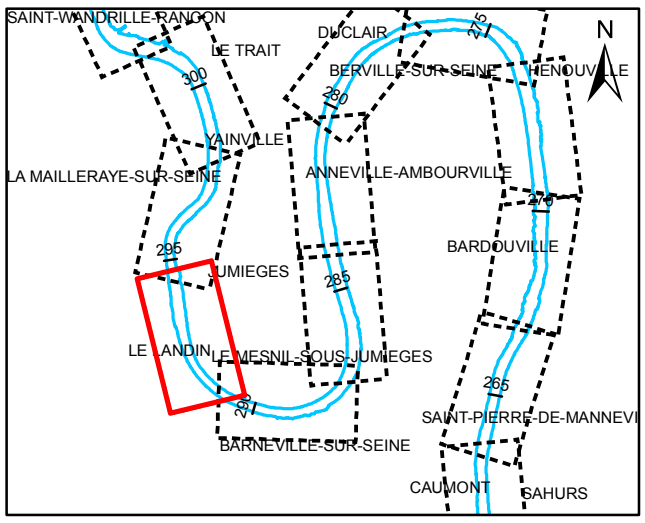

Echelle 1/10 000

0 50 100 200 300 400 500 m

Projection : RGF93 Lambert 93
Relevé terrain : période de mai à octobre 2010

Dépôt de macrodéchets
- < 10 m²
- 10 - 50 m²
- 50 - 100 m²
- > 100 m²

Encombre
- < 10 m²
- 10 - 50 m²
- 50 - 100 m²
- > 100 m²

Nature et état de la berge
- Berge naturelle
- Berge semi-naturelle
- Berge revêtue, non biogène
- Berge revêtue, très faiblement biogène
- Berge revêtue, faiblement biogène
- Berge revêtue, moyennement biogène

Etat des berges naturelles et semi naturelles
- Accrétion : berge en accrétion
- Erosion : berge en érosion
- Stable : berge stable

Etat des berges revêtues
- Non dégradé : ouvrage non dégradé
- Moy. dégradé : ouvrage moyennement dégradé
- Très dégradé : ouvrage très dégradé

Présence de digueron, muret
- Muret
- Digueron
- Digueron et muret

Digue de calibrage
- Dalles bétons
- Enrochements non liés

Source des données : GIP Seine-Aval
BD ORTHO ©IGN -2008 – Reproduction interdite

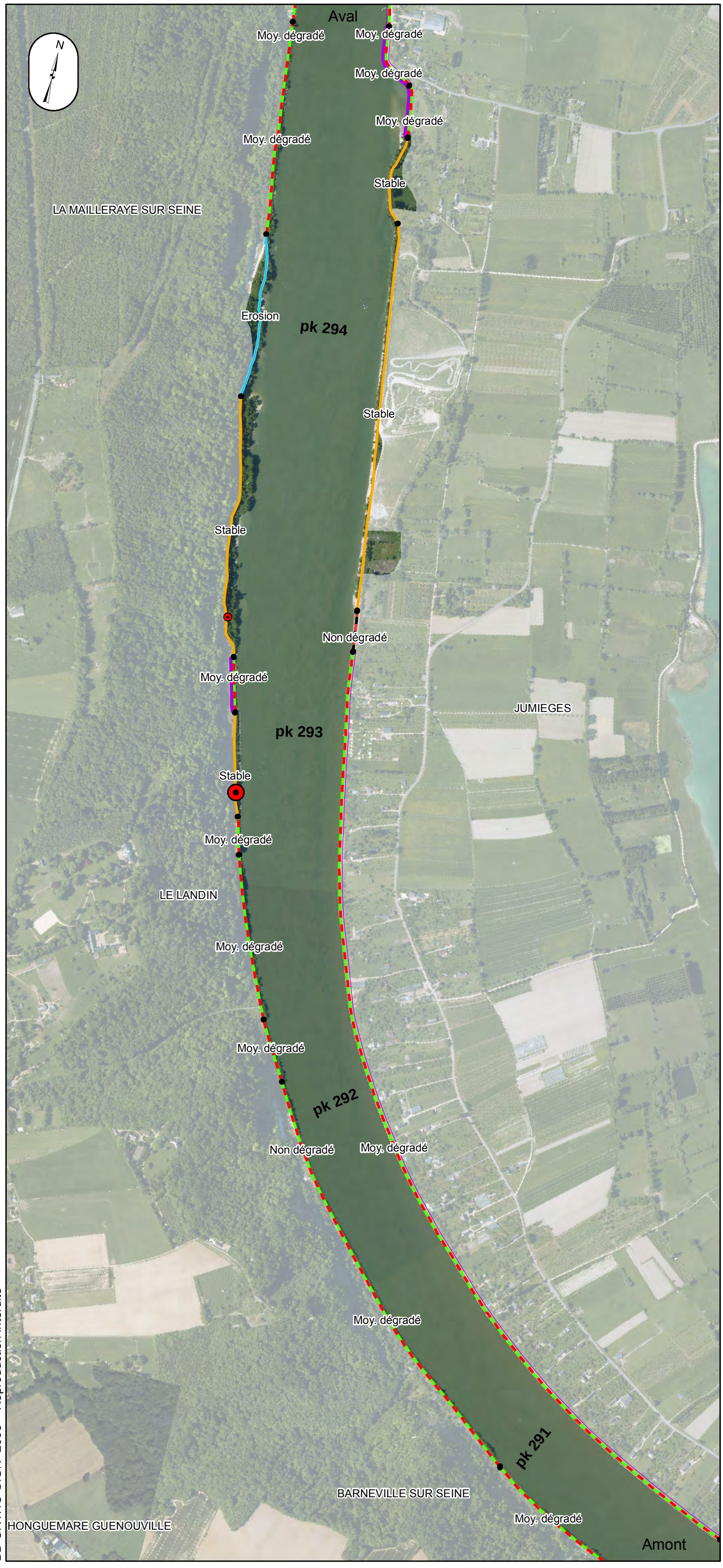

Seine-Aval
GROUPEMENT D'INTÉRÊT PUBLIC

ACCESSIBILITE DE LA ZONE RIVERAINE

LE LANDIN

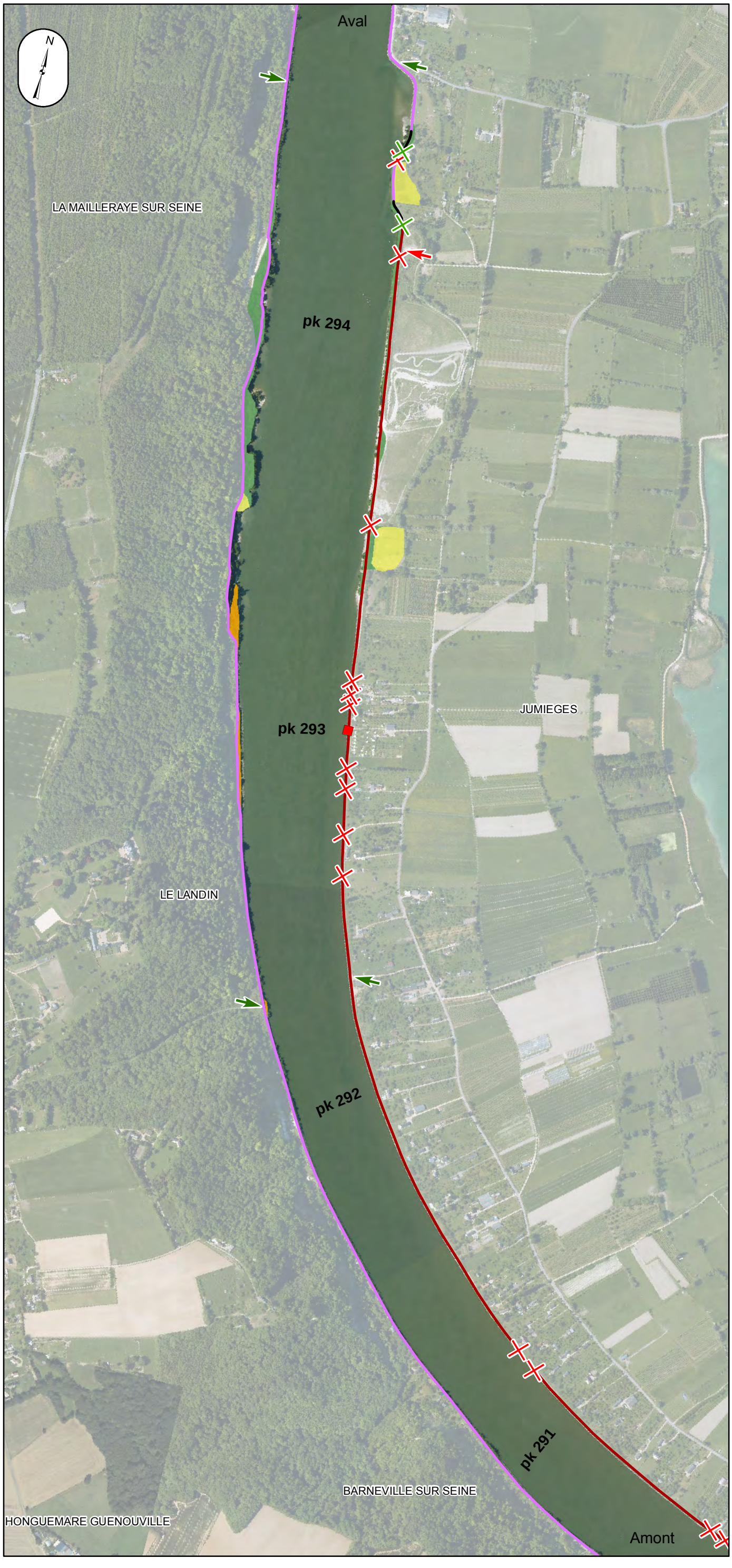

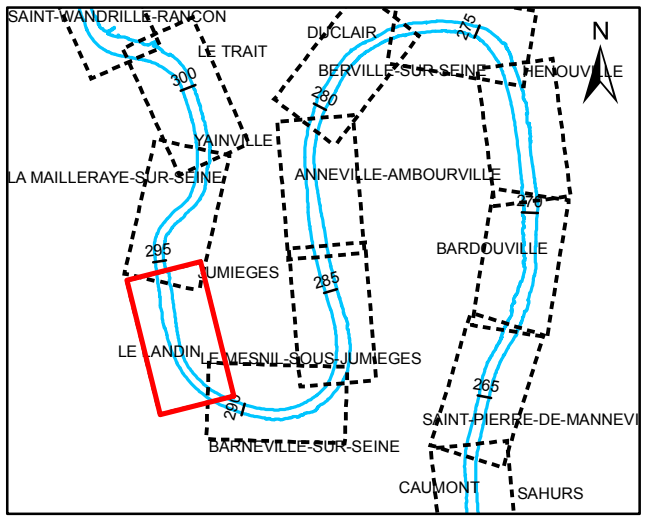

Echelle 1/10 000

0 50 100 200 300 400 500 m

Projection : RGF93 Lambert 93
Relevé terrain : période de mai à octobre 2010

Point d'accès à l'eau

- Cale de mise à l'eau, Particulier : Privé
- Cale de mise à l'eau, Privé : bac, industriel
- Cale de mise à l'eau, Public : libre accès
- Cale de mise à l'eau, Public : accès restreint
- Ponton, Particulier : Privé
- Ponton, Privé : bac, industriel
- Ponton, Public : libre accès
- Ponton, Public : accès restreint
- Quai, Particulier : Privé
- Quai, Privé : bac, industriel
- Quai, Public : libre accès
- Quai, Public : accès restreint

Obstacle pour l'accessibilité

- Obstacle anthropique
- Obstacle végétal

Accessibilité latérale

- Accès sans obstacle
- Accès avec obstacle anthropique
- Accès avec obstacle végétal

Cheminement le long de la berge

- Berge avec abscence de chemin
- Berge avec chemin obstrué
- Berge avec chemin sans obstacle

Nature de la strate

- Strate arborescente
- Strate arbustive
- Strate herbacée
- Surface en eau

Source des données : GIP Seine-Aval
BD ORTHO ©IGN -2008 – Reproduction interdite

Seine-Aval
GROUPEMENT D'INTÉRÊT PUBLIC

Cartographie des zones riveraines de l'estuaire de la Seine

NATURE ET ETAT DE LA BERGE

JUMIEGES

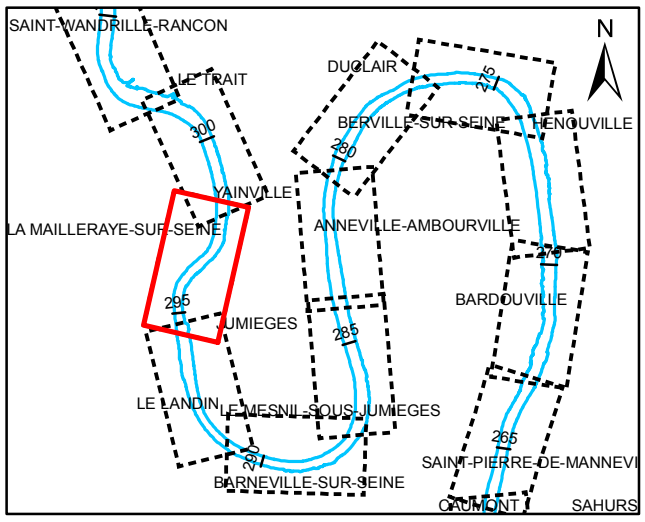

Echelle 1/10 000

0 50 100 200 300 400 500 m

Projection : RGF93 Lambert 93
Relevé terrain : période de mai à octobre 2010

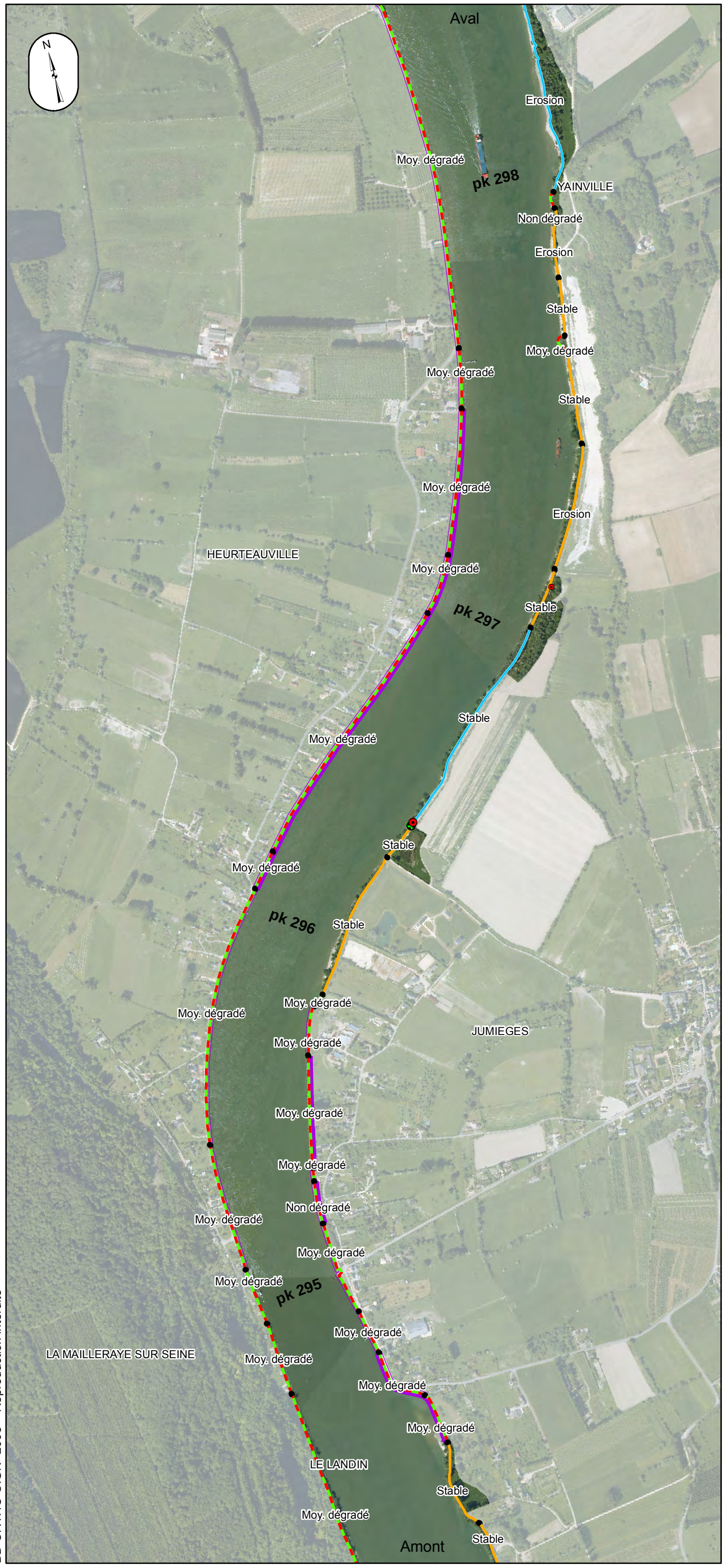

Dépôt de macrodéchets
- < 10 m²
- 10 - 50 m²
- 50 - 100 m²
- > 100 m²

Encombre
- < 10 m²
- 10 - 50 m²
- 50 - 100 m²
- > 100 m²

Nature et état de la berge
- Berge naturelle
- Berge semi-naturelle
- Berge revêtue, non biogène
- Berge revêtue, très faiblement biogène
- Berge revêtue, faiblement biogène
- Berge revêtue, moyennement biogène

Etat des berges naturelles et semi naturelles
- Accrétion : berge en accrétion
- Erosion : berge en érosion
- Stable : berge stable

Etat des berges revêtues
- Non dégradé : ouvrage non dégradé
- Moy. dégradé : ouvrage moyennement dégradé
- Très dégradé : ouvrage très dégradé

Présence de digueron, muret
- Muret
- Digueron
- Digueron et muret

Digue de calibrage
- Dalles bétons
- Enrochements non liés

Source des données : GIP Seine-Aval
BD ORTHO ©IGN -2008 – Reproduction interdite

Seine-Aval
GROUPEMENT D'INTÉRÊT PUBLIC

ACCESSIBILITE DE LA ZONE RIVERAINE

JUMIEGES

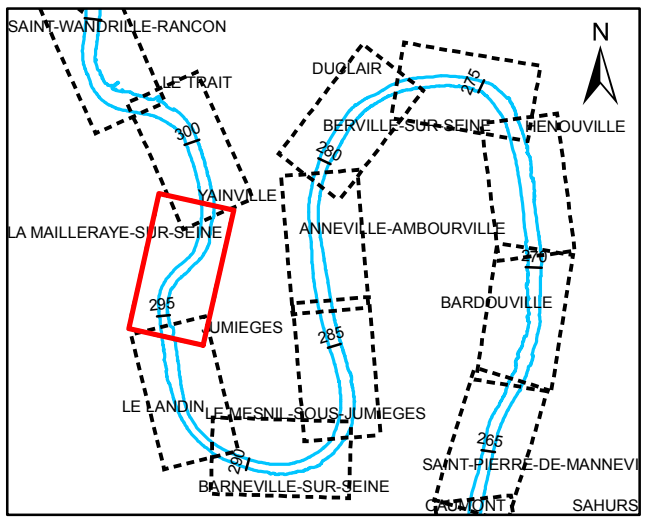

Echelle 1/10 000

0 50 100 200 300 400 500 m

Projection : RGF93 Lambert 93
Relevé terrain : période de mai à octobre 2010

Point d'accès à l'eau
- Cale de mise à l'eau, Particulier : Privé
- Cale de mise à l'eau, Privé : bac, industriel
- Cale de mise à l'eau, Public : libre accès
- Cale de mise à l'eau, Public : accès restreint
- Ponton, Particulier : Privé
- Ponton, Privé : bac, industriel
- Ponton, Public : libre accès
- Ponton, Public : accès restreint
- Quai, Particulier : Privé
- Quai, Privé : bac, industriel
- Quai, Public : libre accès
- Quai, Public : accès restreint

Obstacle pour l'accessibilité
- Obstacle anthropique
- Obstacle végétal

Accessibilité latérale
- Accès sans obstacle
- Accès avec obstacle anthropique
- Accès avec obstacle végétal

Cheminement le long de la berge
- Berge avec abscence de chemin
- Berge avec chemin obstrué
- Berge avec chemin sans obstacle

Nature de la strate
- Strate arborescente
- Strate arbustive
- Strate herbacée
- Surface en eau

Source des données : GIP Seine-Aval
BD ORTHO ©IGN -2008 – Reproduction interdite

Seine-Aval
GROUPEMENT D'INTÉRÊT PUBLIC

Cartographie des zones riveraines de l'estuaire de la Seine

NATURE ET ETAT DE LA BERGE

YAINVILLE

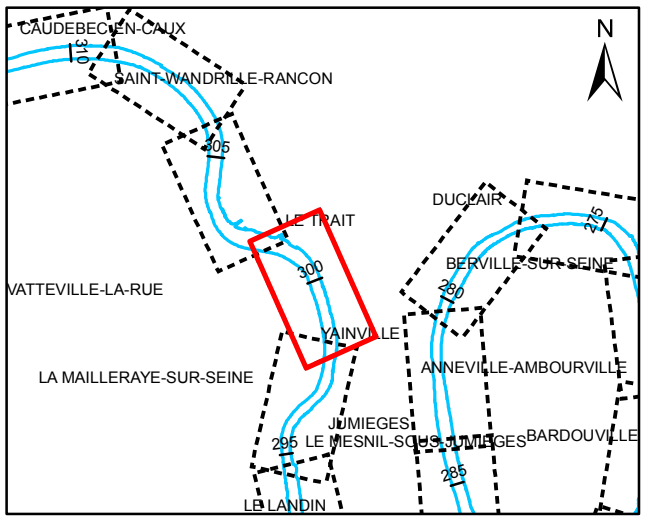

Echelle 1/10 000

0 50 100 200 300 400 500 m

Projection : RGF93 Lambert 93
Relevé terrain : période de mai à octobre 2010

Dépôt de macrodéchets
- < 10 m²
- 10 - 50 m²
- 50 - 100 m²
- > 100 m²

Encombre
- < 10 m²
- 10 - 50 m²
- 50 - 100 m²
- > 100 m²

Nature et état de la berge
- Berge naturelle
- Berge semi-naturelle
- Berge revêtue, non biogène
- Berge revêtue, très faiblement biogène
- Berge revêtue, faiblement biogène
- Berge revêtue, moyennement biogène

Etat des berges naturelles et semi naturelles
- Accrétion : berge en accrétion
- Erosion : berge en érosion
- Stable : berge stable

Etat des berges revêtues
- Non dégradé : ouvrage non dégradé
- Moy. dégradé : ouvrage moyennement dégradé
- Très dégradé : ouvrage très dégradé

Présence de digueron, muret
- Muret
- Digueron
- Digueron et muret

Digue de calibrage
- Dalles bétons
- Enrochements non liés

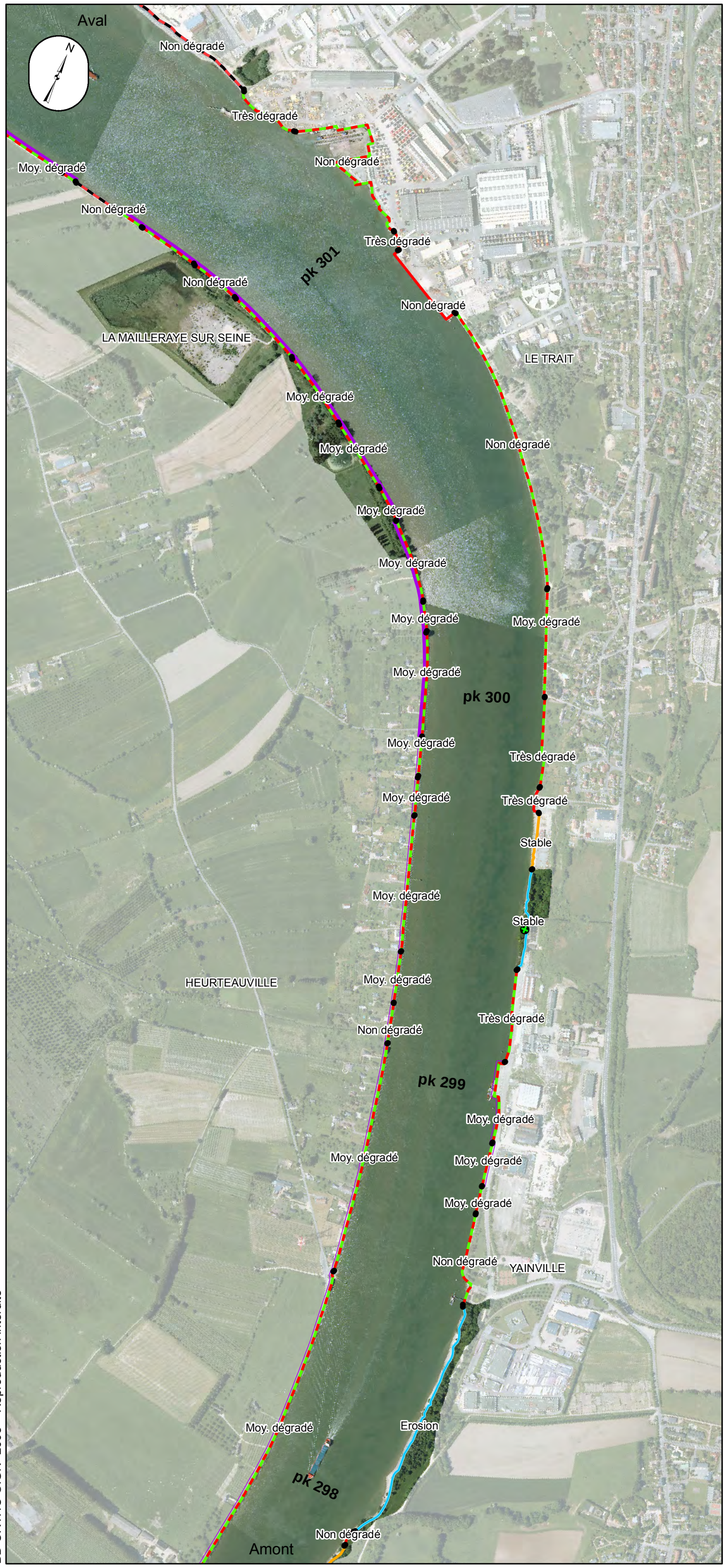

Source des données : GIP Seine-Aval
BD ORTHO ©IGN -2008 – Reproduction interdite

Seine-Aval
GROUPEMENT D'INTÉRÊT PUBLIC

ACCESSIBILITE DE LA ZONE RIVERAINE

YAINVILLE

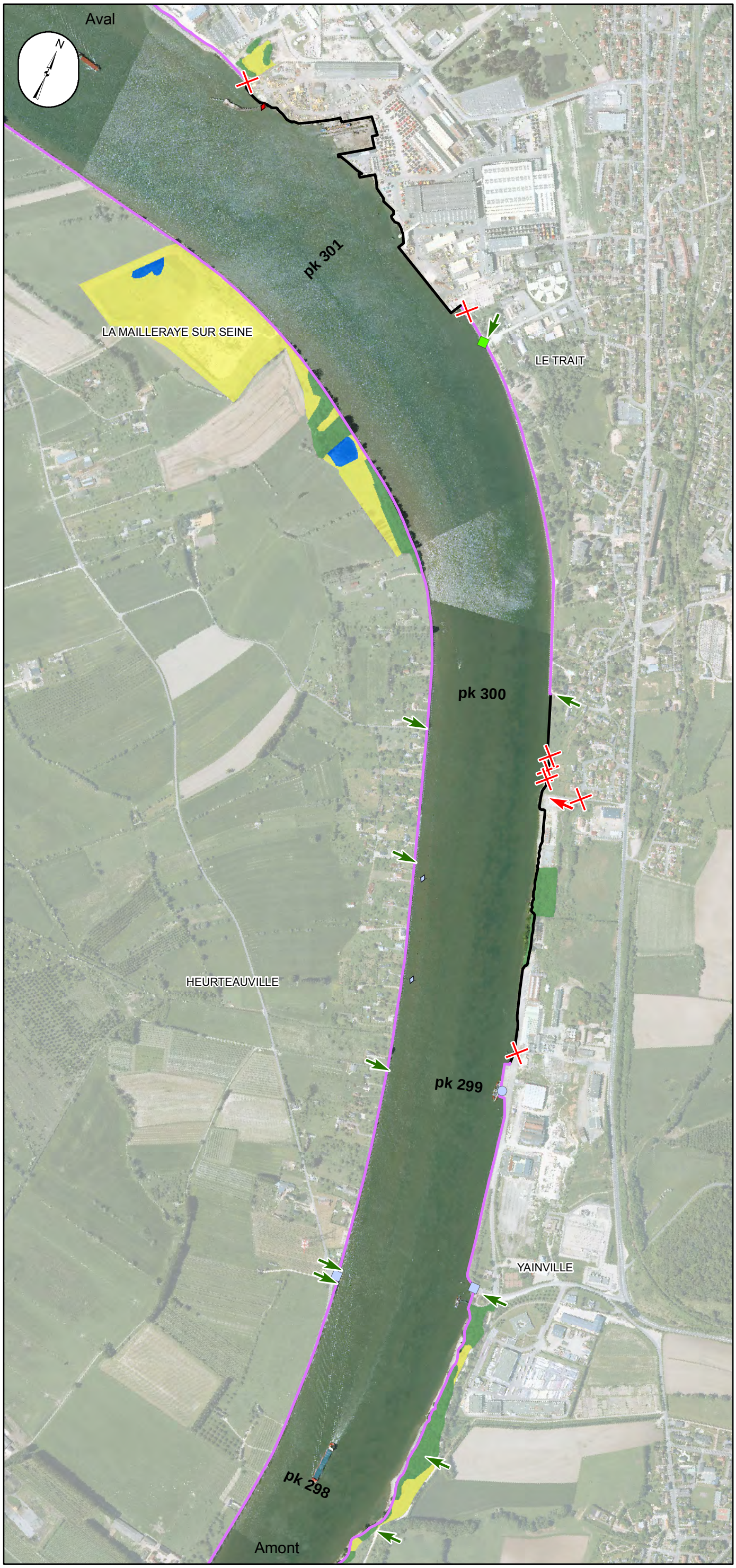

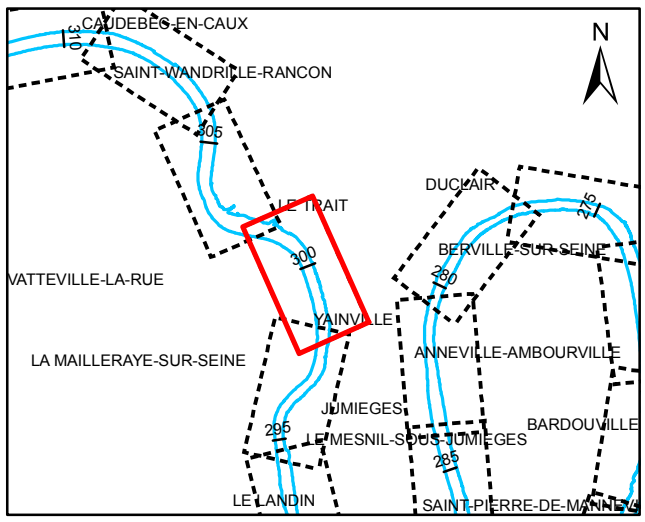

Echelle 1/10 000

0 50 100 200 300 400 500 m

Projection : RGF93 Lambert 93
Relevé terrain : période de mai à octobre 2010

Point d'accès à l'eau
- Cale de mise à l'eau, Particulier : Privé
- Cale de mise à l'eau, Privé : bac, industriel
- Cale de mise à l'eau, Public : libre accès
- Cale de mise à l'eau, Public : accès restreint
- Ponton, Particulier : Privé
- Ponton, Privé : bac, industriel
- Ponton, Public : libre accès
- Ponton, Public : accès restreint
- Quai, Particulier : Privé
- Quai, Privé : bac, industriel
- Quai, Public : libre accès
- Quai, Public : accès restreint

Obstacle pour l'accessibilité
- Obstacle anthropique
- Obstacle végétal

Accessibilité latérale
- Accès sans obstacle
- Accès avec obstacle anthropique
- Accès avec obstacle végétal

Cheminement le long de la berge
- Berge avec abscence de chemin
- Berge avec chemin obstrué
- Berge avec chemin sans obstacle

Nature de la strate
- Strate arborescente
- Strate arbustive
- Strate herbacée
- Surface en eau

Source des données : GIP Seine-Aval
BD ORTHO ©IGN -2008 – Reproduction interdite

Seine-Aval
GROUPEMENT D'INTÉRÊT PUBLIC

Cartographie des zones riveraines de l'estuaire de la Seine

NATURE ET ETAT DE LA BERGE

LE TRAIT

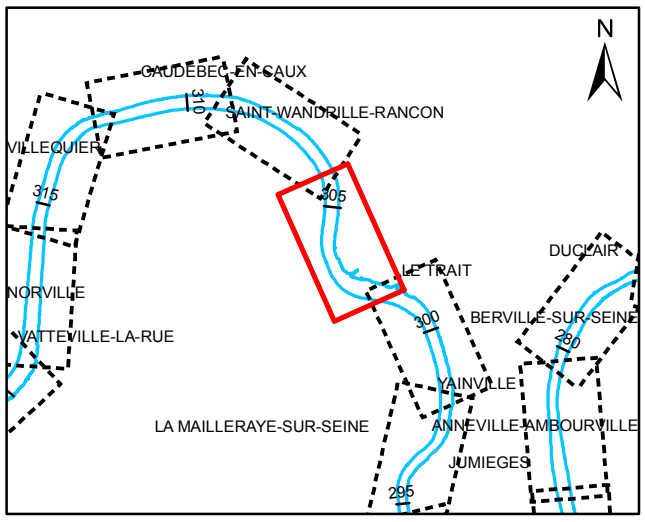

Echelle 1/10 000

0 50 100 200 300 400 500 m

Projection : RGF93 Lambert 93
Relevé terrain : période de mai à octobre 2010

Dépôt de macrodéchets
- < 10 m²
- 10 - 50 m²
- 50 - 100 m²
- > 100 m²

Encombre
- < 10 m²
- 10 - 50 m²
- 50 - 100 m²
- > 100 m²

Nature et état de la berge
- Berge naturelle
- Berge semi-naturelle
- Berge revêtue, non biogène
- Berge revêtue, très faiblement biogène
- Berge revêtue, faiblement biogène
- Berge revêtue, moyennement biogène

Etat des berges naturelles et semi naturelles
- Accrétion : berge en accrétion
- Erosion : berge en érosion
- Stable : berge stable

Etat des berges revêtues
- Non dégradé : ouvrage non dégradé
- Moy. dégradé : ouvrage moyennement dégradé
- Très dégradé : ouvrage très dégradé

Présence de digueron, muret
- Muret
- Digueron
- Digueron et muret

Digue de calibrage
- Dalles bétons
- Enrochements non liés

Source des données : GIP Seine-Aval
BD ORTHO ©IGN -2008 – Reproduction interdite

Aval
N
Moy. dégradé
Moy. dégradé
Moy. dégradé
Moy. dégradé
Moy. dégradé
Moy. dégradé
NOTRE DAME DE BLIQUETUIT
pk 305
ST WANDRILLE RANCON
Moy. dégradé
Moy. dégradé
Moy. dégradé
pk 304
Moy. dégradé
Non dégradé
Non dégradé
Très dégradé
Non dégradé
Moy. dégradé
Erosion
pk 303
LE TRAIT
Non dégradé
Très dégradé
Stable
Très dégradé
Stable
Moy. dégradé
Stable
pk 302
Non dégradé
LA MAILLERAYE SUR SEINE
Très dégradé
Moy. dégradé
Non dégradé
Non dégradé
Moy. dégradé
Amont
pk 301

Seine-Aval
GROUPEMENT D'INTÉRÊT PUBLIC

ACCESSIBILITE DE LA ZONE RIVERAINE

LE TRAIT

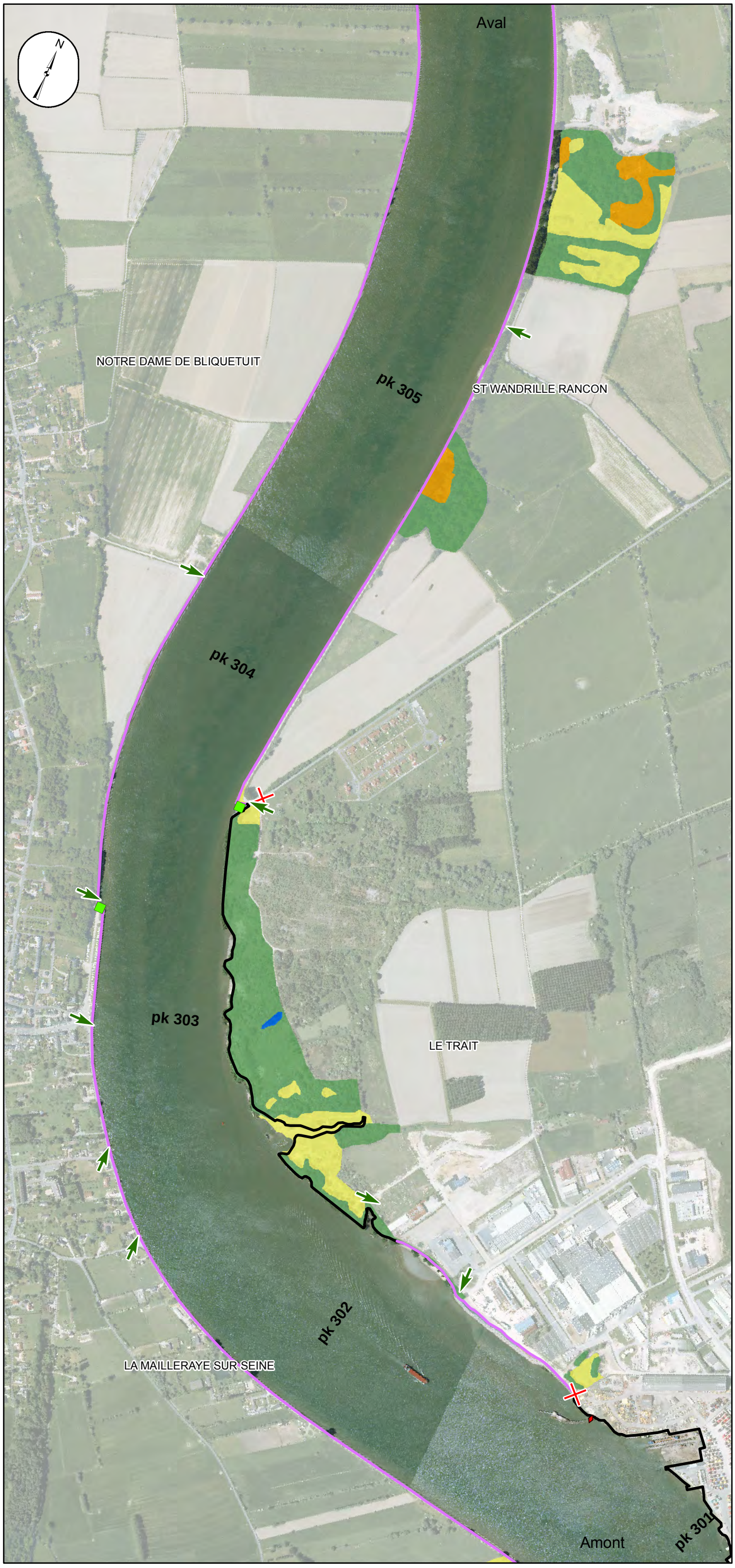

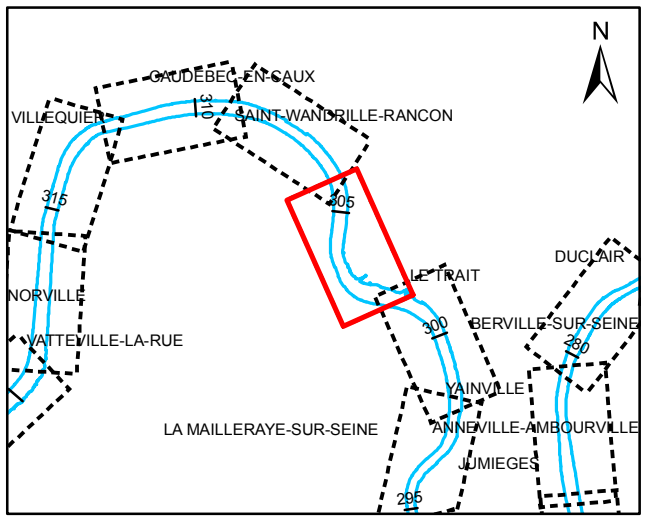

Echelle 1/10 000

m
0 50 100 200 300 400 500

Projection : RGF93 Lambert 93
Relevé terrain : période de mai à octobre 2010

Point d'accès à l'eau
- Cale de mise à l'eau, Particulier : Privé
- Cale de mise à l'eau, Privé : bac, industriel
- Cale de mise à l'eau, Public : libre accès
- Cale de mise à l'eau, Public : accès restreint
- Ponton, Particulier : Privé
- Ponton, Privé : bac, industriel
- Ponton, Public : libre accès
- Ponton, Public : accès restreint
- Quai, Particulier : Privé
- Quai, Privé : bac, industriel
- Quai, Public : libre accès
- Quai, Public : accès restreint

Obstacle pour l'accessibilité
- Obstacle anthropique
- Obstacle végétal

Accessibilité latérale
- Accès sans obstacle
- Accès avec obstacle anthropique
- Accès avec obstacle végétal

Cheminement le long de la berge
- Berge avec abscence de chemin
- Berge avec chemin obstrué
- Berge avec chemin sans obstacle

Nature de la strate
- Strate arborescente
- Strate arbustive
- Strate herbacée
- Surface en eau

Source des données : GIP Seine-Aval
BD ORTHO ©IGN -2008 – Reproduction interdite

Seine-Aval
GROUPEMENT D'INTÉRÊT PUBLIC

Cartographie des zones riveraines de l'estuaire de la Seine

NATURE ET ETAT DE LA BERGE

ST WANDRILLE - RANCON

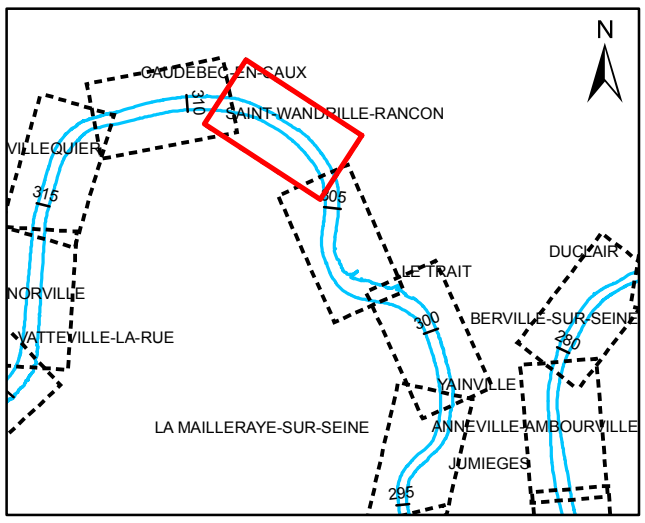

Echelle 1/10 000

0 50 100 200 300 400 500 m

Projection : RGF93 Lambert 93
Relevé terrain : période de mai à octobre 2010

Dépôt de macrodéchets
- < 10 m²
- 10 - 50 m²
- 50 - 100 m²
- > 100 m²

Encombre
- < 10 m²
- 10 - 50 m²
- 50 - 100 m²
- > 100 m²

Nature et état de la berge
- Berge naturelle
- Berge semi-naturelle
- Berge revêtue, non biogène
- Berge revêtue, très faiblement biogène
- Berge revêtue, faiblement biogène
- Berge revêtue, moyennement biogène

Etat des berges naturelles et semi naturelles
- Accrétion : berge en accrétion
- Erosion : berge en érosion
- Stable : berge stable

Etat des berges revêtues
- Non dégradé : ouvrage non dégradé
- Moy. dégradé : ouvrage moyennement dégradé
- Très dégradé : ouvrage très dégradé

Présence de digueron, muret
- Muret
- Digueron
- Digueron et muret

Digue de calibrage
- Dalles bétons
- Enrochements non liés

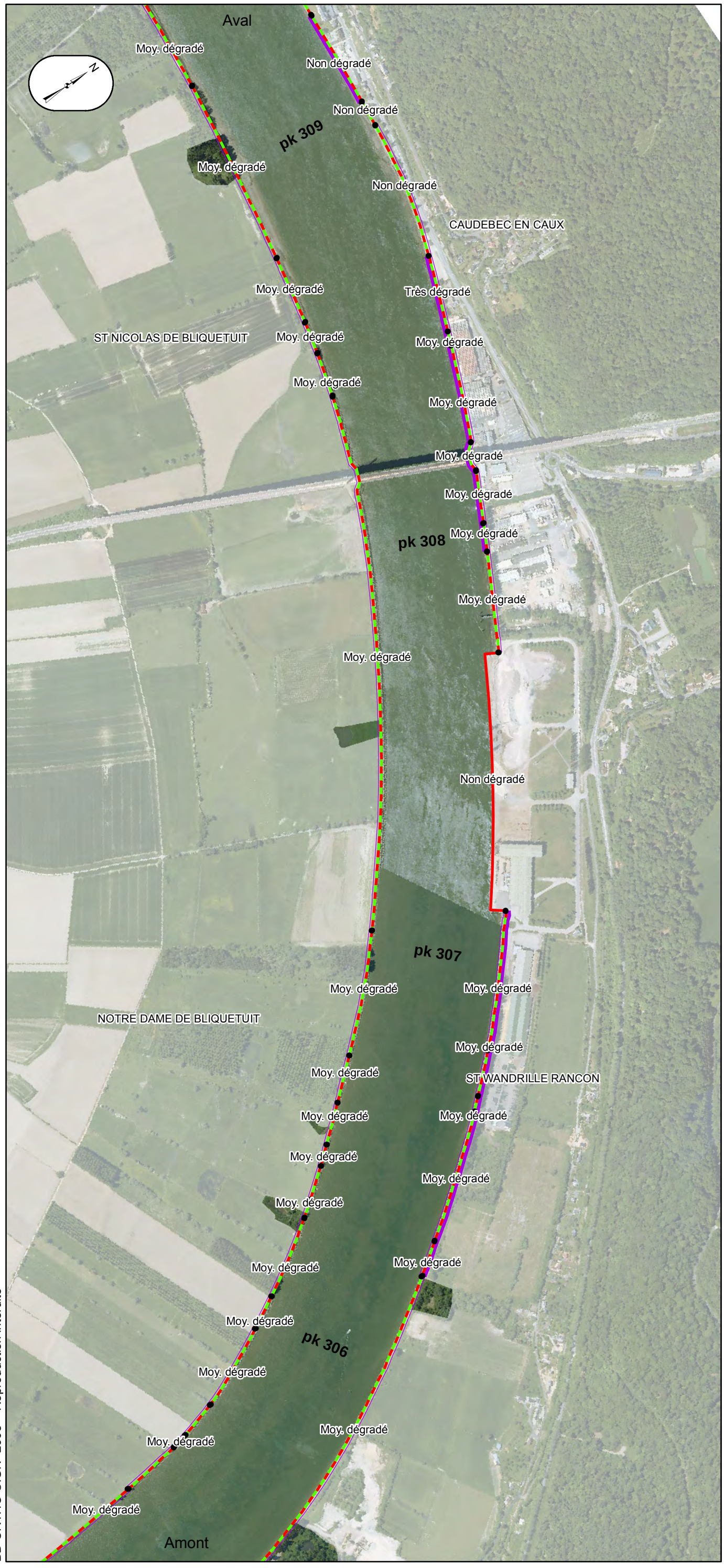

Source des données : GIP Seine-Aval
BD ORTHO ©IGN -2008 – Reproduction interdite

Seine-Aval
GROUPEMENT D'INTÉRÊT PUBLIC

ACCESSIBILITE DE LA ZONE RIVERAINE

ST WANDRILLE - RANCON

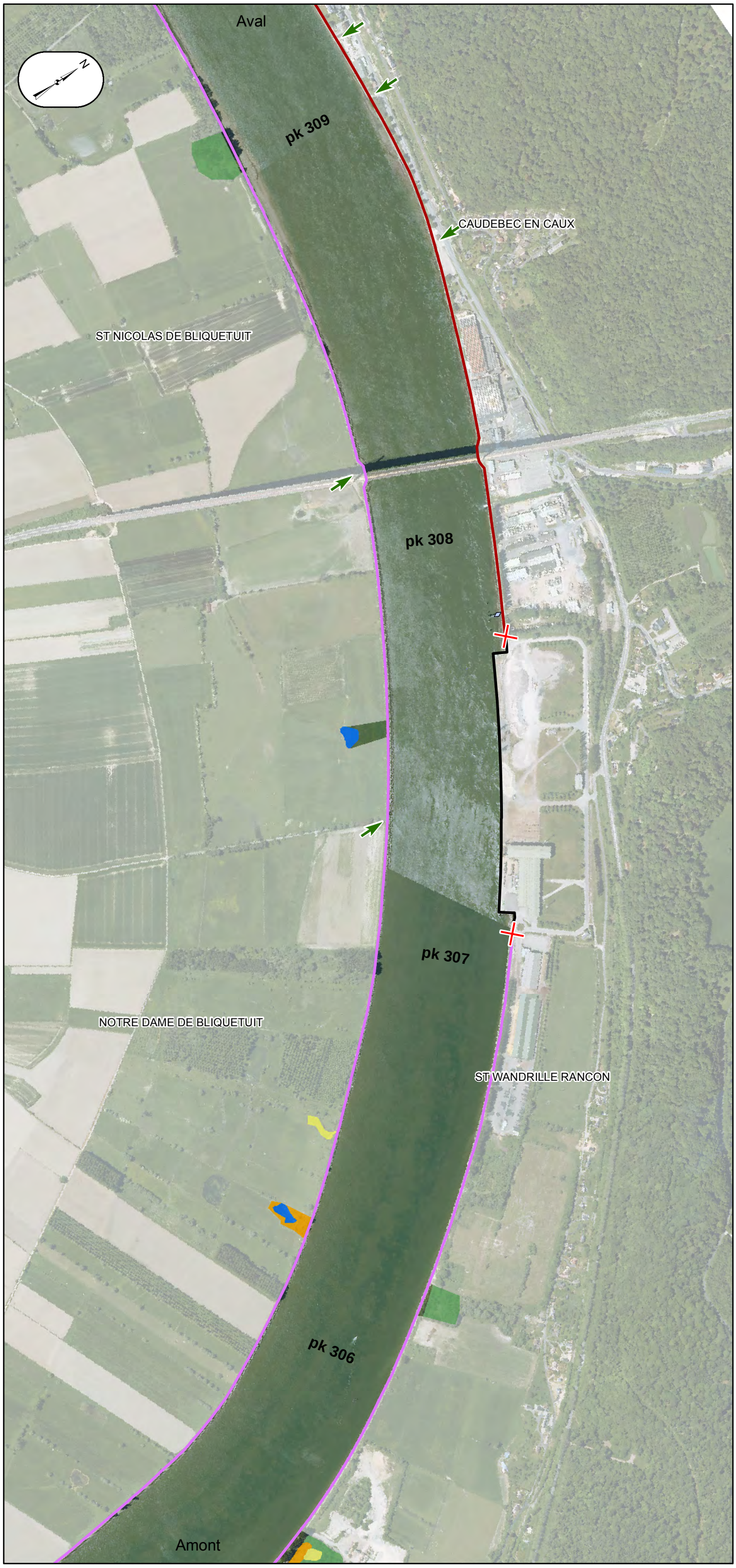

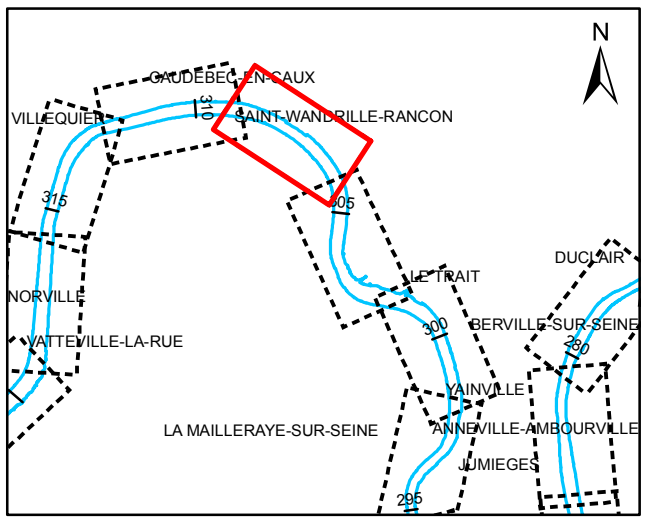

Echelle 1/10 000

0 50 100 200 300 400 500 m

Projection : RGF93 Lambert 93
Relevé terrain : période de mai à octobre 2010

Point d'accès à l'eau
- Cale de mise à l'eau, Particulier : Privé
- Cale de mise à l'eau, Privé : bac, industriel
- Cale de mise à l'eau, Public : libre accès
- Cale de mise à l'eau, Public : accès restreint
- Ponton, Particulier : Privé
- Ponton, Privé : bac, industriel
- Ponton, Public : libre accès
- Ponton, Public : accès restreint
- Quai, Particulier : Privé
- Quai, Privé : bac, industriel
- Quai, Public : libre accès
- Quai, Public : accès restreint

Obstacle pour l'accessibilité
- Obstacle anthropique
- Obstacle végétal

Accessibilité latérale
- Accès sans obstacle
- Accès avec obstacle anthropique
- Accès avec obstacle végétal

Cheminement le long de la berge
- Berge avec abscence de chemin
- Berge avec chemin obstrué
- Berge avec chemin sans obstacle

Nature de la strate
- Strate arborescente
- Strate arbustive
- Strate herbacée
- Surface en eau

Source des données : GIP Seine-Aval
BD ORTHO ©IGN -2008 – Reproduction interdite

Seine-Aval
GROUPEMENT D'INTÉRÊT PUBLIC

Cartographie des zones riveraines de l'estuaire de la Seine

NATURE ET ETAT DE LA BERGE

CAUDEBEC EN CAUX

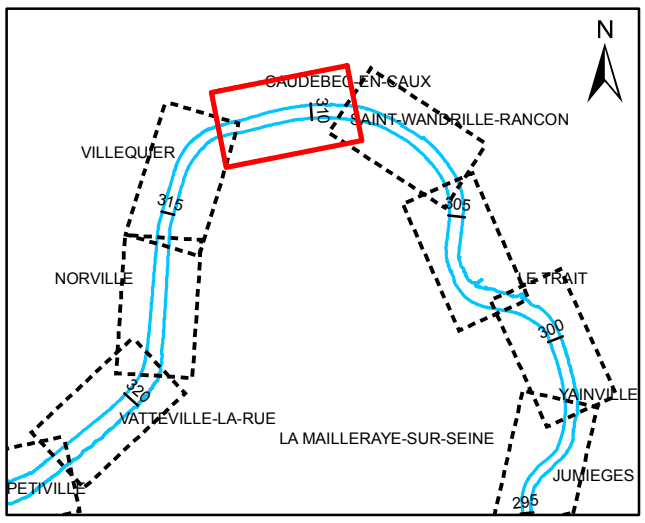

Echelle 1/10 000

0 50 100 200 300 400 500 m

Projection : RGF93 Lambert 93
Relevé terrain : période de mai à octobre 2010

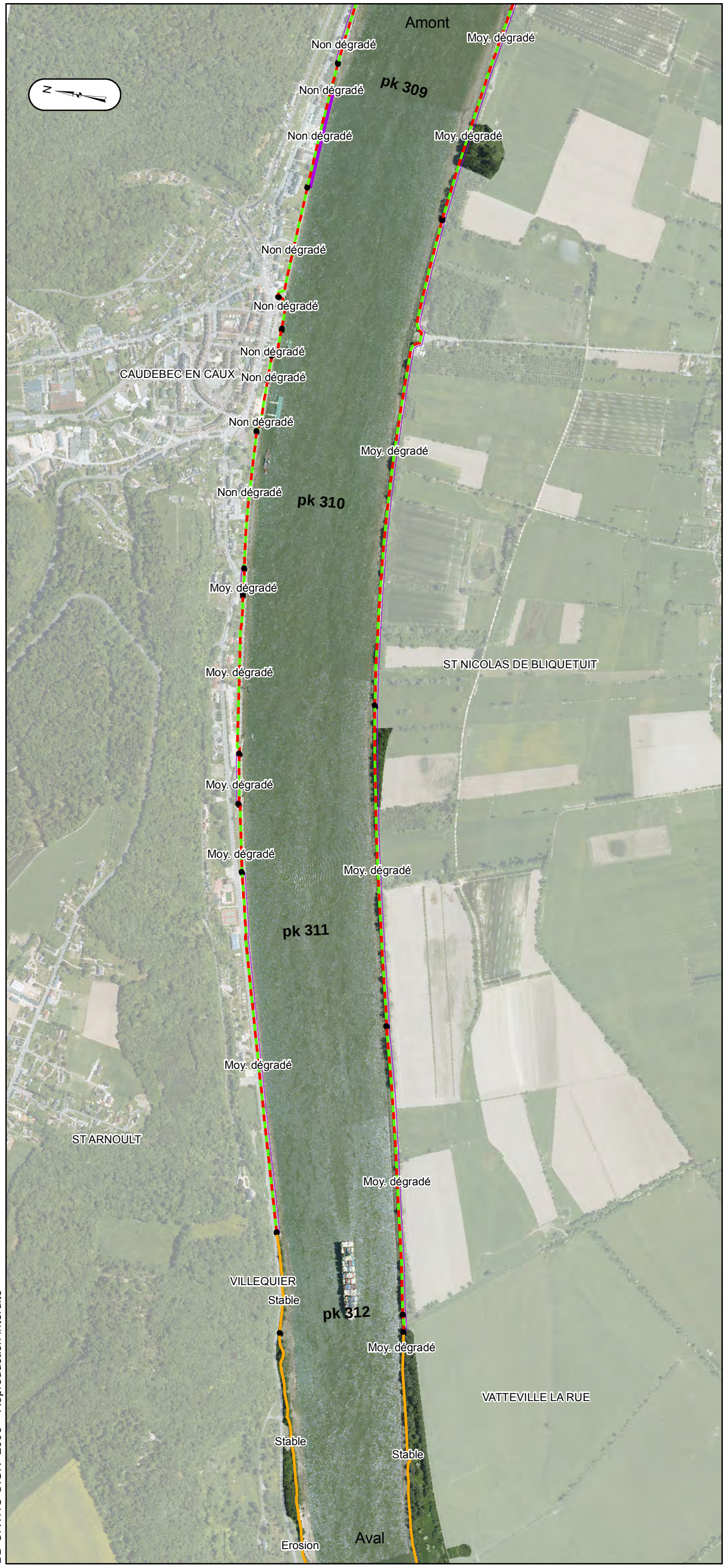

Dépôt de macrodéchets
- < 10 m²
- 10 - 50 m²
- 50 - 100 m²
- > 100 m²

Encombre
- < 10 m²
- 10 - 50 m²
- 50 - 100 m²
- > 100 m²

Nature et état de la berge
- Berge naturelle
- Berge semi-naturelle
- Berge revêtue, non biogène
- Berge revêtue, très faiblement biogène
- Berge revêtue, faiblement biogène
- Berge revêtue, moyennement biogène

Etat des berges naturelles et semi naturelles
- Accrétion : berge en accrétion
- Erosion : berge en érosion
- Stable : berge stable

Etat des berges revêtues
- Non dégradé : ouvrage non dégradé
- Moy. dégradé : ouvrage moyennement dégradé
- Très dégradé : ouvrage très dégradé

Présence de digueron, muret
- Muret
- Digueron
- Digueron et muret

Digue de calibrage
- Dalles bétons
- Enrochements non liés

Source des données : GIP Seine-Aval
BD ORTHO ©IGN -2008 – Reproduction interdite

Seine-Aval
GROUPEMENT D'INTÉRÊT PUBLIC

ACCESSIBILITE DE LA ZONE RIVERAINE

CAUDEBEC EN CAUX

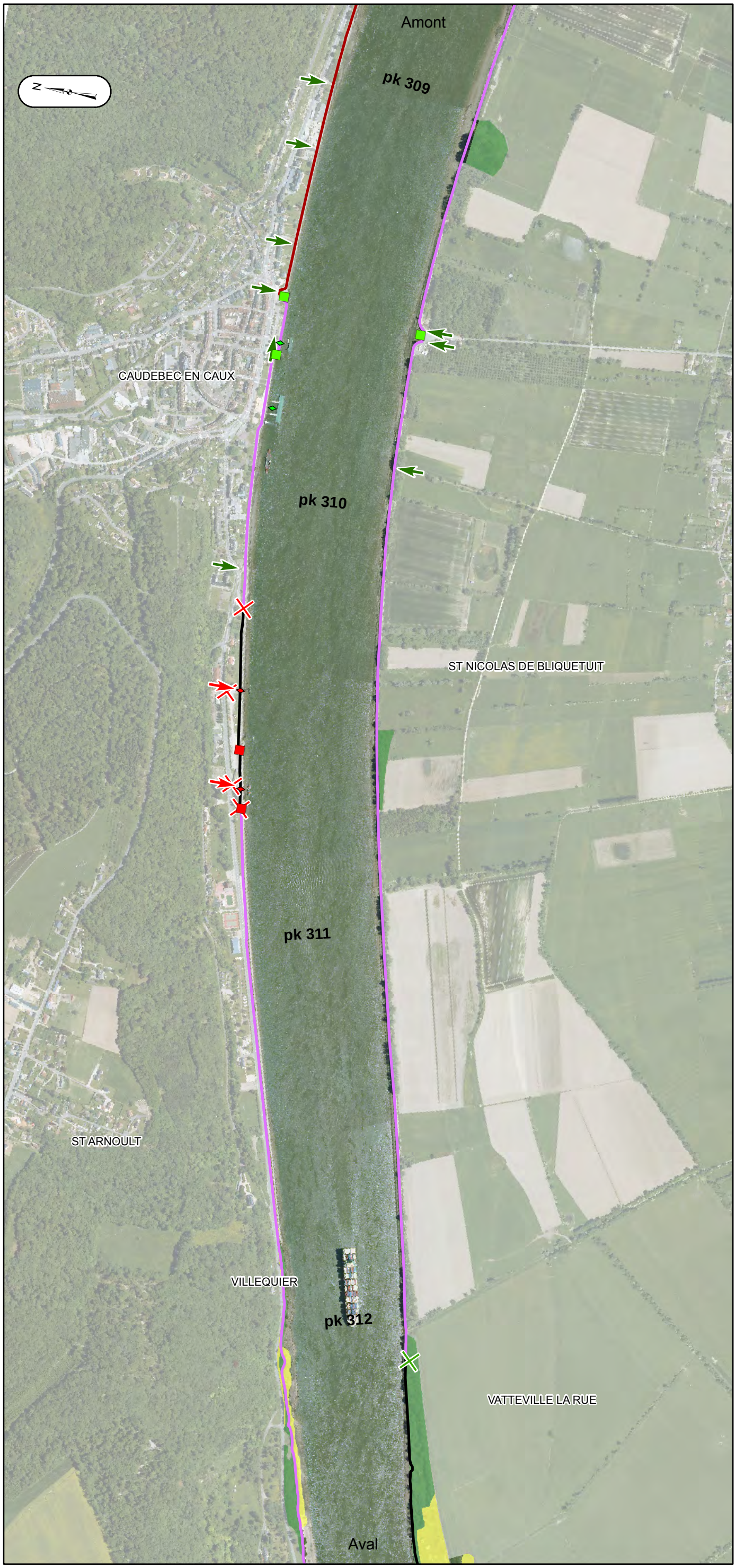

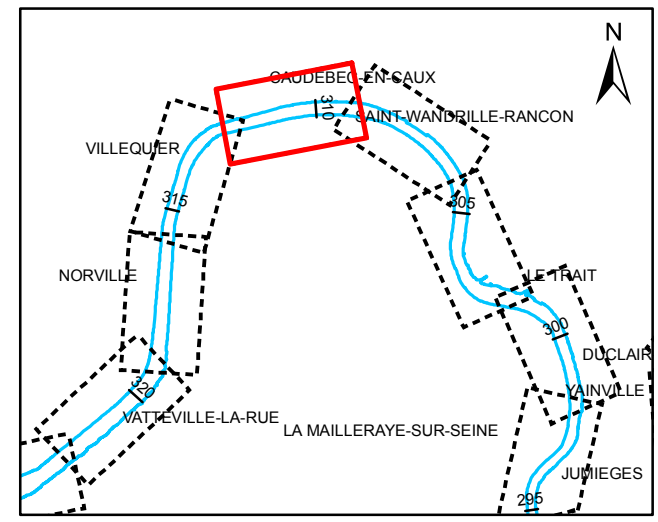

Echelle 1/10 000

0 50 100 200 300 400 500 m

Projection : RGF93 Lambert 93
Relevé terrain : période de mai à octobre 2010

Point d'accès à l'eau
- Cale de mise à l'eau, Particulier : Privé
- Cale de mise à l'eau, Privé : bac, industriel
- Cale de mise à l'eau, Public : libre accès
- Cale de mise à l'eau, Public : accès restreint
- Ponton, Particulier : Privé
- Ponton, Privé : bac, industriel
- Ponton, Public : libre accès
- Ponton, Public : accès restreint
- Quai, Particulier : Privé
- Quai, Privé : bac, industriel
- Quai, Public : libre accès
- Quai, Public : accès restreint

Obstacle pour l'accessibilité
- Obstacle anthropique
- Obstacle végétal

Accessibilité latérale
- Accès sans obstacle
- Accès avec obstacle anthropique
- Accès avec obstacle végétal

Cheminement le long de la berge
- Berge avec abscence de chemin
- Berge avec chemin obstrué
- Berge avec chemin sans obstacle

Nature de la strate
- Strate arborescente
- Strate arbustive
- Strate herbacée
- Surface en eau

Source des données : GIP Seine-Aval
BD ORTHO ©IGN -2008 – Reproduction interdite

Seine-Aval
GROUPEMENT D'INTÉRÊT PUBLIC

Cartographie des zones riveraines de l'estuaire de la Seine

NATURE ET ETAT DE LA BERGE

VILLEQUIER

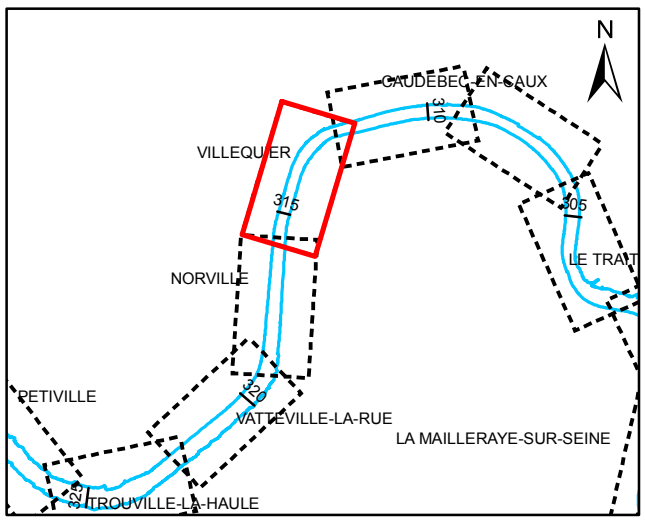

Echelle 1/10 000

0 50 100 200 300 400 500 m

Projection : RGF93 Lambert 93
Relevé terrain : période de mai à octobre 2010

Dépôt de macrodéchets
- < 10 m²
- 10 - 50 m²
- 50 - 100 m²
- > 100 m²

Encombre
- < 10 m²
- 10 - 50 m²
- 50 - 100 m²
- > 100 m²

Nature et état de la berge
- Berge naturelle
- Berge semi-naturelle
- Berge revêtue, non biogène
- Berge revêtue, très faiblement biogène
- Berge revêtue, faiblement biogène
- Berge revêtue, moyennement biogène

Etat des berges naturelles et semi naturelles
- Accrétion : berge en accrétion
- Erosion : berge en érosion
- Stable : berge stable

Etat des berges revêtues
- Non dégradé : ouvrage non dégradé
- Moy. dégradé : ouvrage moyennement dégradé
- Très dégradé : ouvrage très dégradé

Présence de digueron, muret
- Muret
- Digueron
- Digueron et muret

Digue de calibrage
- Dalles bétons
- Enrochements non liés

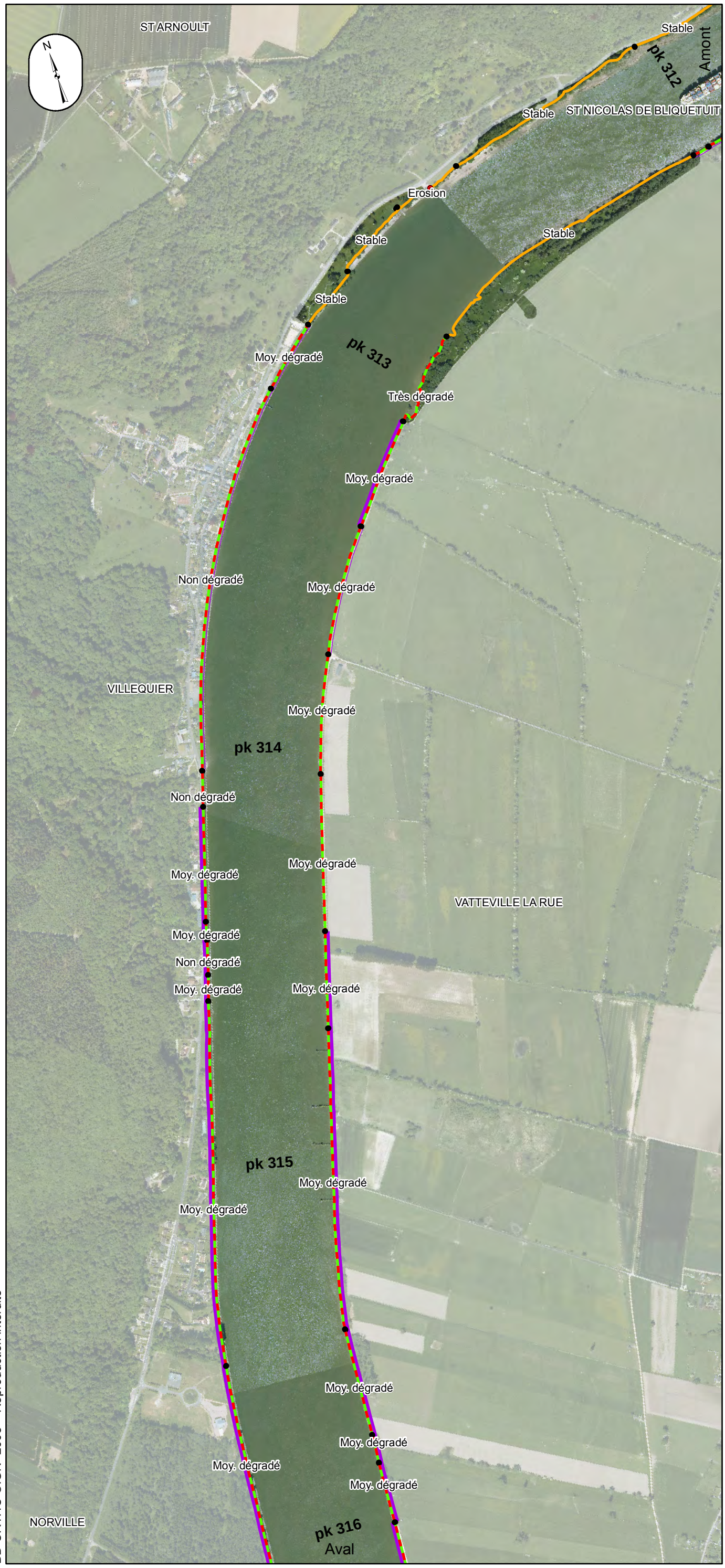

Source des données : GIP Seine-Aval
BD ORTHO ©IGN -2008 – Reproduction interdite

Seine-Aval
GROUPEMENT D'INTÉRÊT PUBLIC

ACCESSIBILITE DE LA ZONE RIVERAINE

VILLEQUIER

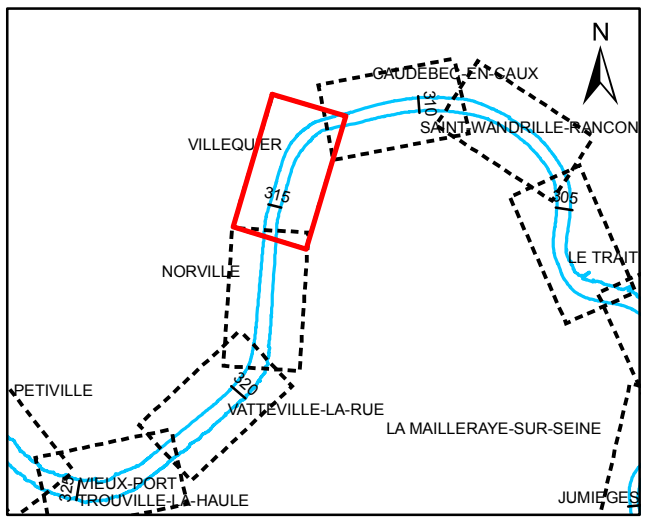

Echelle 1/10 000

0 50 100 200 300 400 500 m

Projection : RGF93 Lambert 93
Relevé terrain : période de mai à octobre 2010

ST ARNOULT
ST NICOLAS DE BLIQUETUIT
pk 312
Amont
pk 313
VILLEQUIER
pk 314
VATTEVILLE LA RUE
pk 315
NORVILLE
pk 316
Aval

Point d'accès à l'eau
- Cale de mise à l'eau, Particulier : Privé
- Cale de mise à l'eau, Privé : bac, industriel
- Cale de mise à l'eau, Public : libre accès
- Cale de mise à l'eau, Public : accès restreint
- Ponton, Particulier : Privé
- Ponton, Privé : bac, industriel
- Ponton, Public : libre accès
- Ponton, Public : accès restreint
- Quai, Particulier : Privé
- Quai, Privé : bac, industriel
- Quai, Public : libre accès
- Quai, Public : accès restreint

Obstacle pour l'accessibilité
- Obstacle anthropique
- Obstacle végétal

Accessibilité latérale
- Accès sans obstacle
- Accès avec obstacle anthropique
- Accès avec obstacle végétal

Cheminement le long de la berge
- Berge avec abscence de chemin
- Berge avec chemin obstrué
- Berge avec chemin sans obstacle

Nature de la strate
- Strate arborescente
- Strate arbustive
- Strate herbacée
- Surface en eau

Source des données : GIP Seine-Aval
BD ORTHO ©IGN -2008 – Reproduction interdite

Seine-Aval
GROUPEMENT D'INTÉRÊT PUBLIC

Cartographie des zones riveraines de l'estuaire de la Seine

NATURE ET ETAT DE LA BERGE

NORVILLE

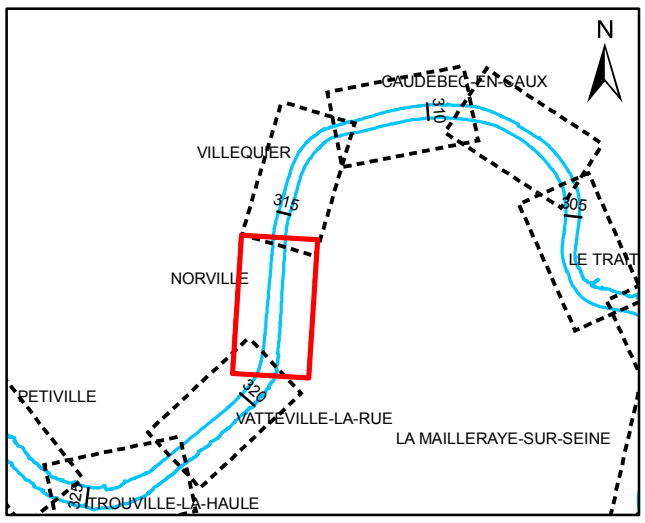

Echelle 1/10 000

0 50 100 200 300 400 500 m

Projection : RGF93 Lambert 93
Relevé terrain : période de mai à octobre 2010

Dépôt de macrodéchets
- < 10 m²
- 10 - 50 m²
- 50 - 100 m²
- > 100 m²

Encombre
- < 10 m²
- 10 - 50 m²
- 50 - 100 m²
- > 100 m²

Nature et état de la berge
- Berge naturelle
- Berge semi-naturelle
- Berge revêtue, non biogène
- Berge revêtue, très faiblement biogène
- Berge revêtue, faiblement biogène
- Berge revêtue, moyennement biogène

Etat des berges naturelles et semi naturelles
- Accrétion : berge en accrétion
- Erosion : berge en érosion
- Stable : berge stable

Etat des berges revêtues
- Non dégradé : ouvrage non dégradé
- Moy. dégradé : ouvrage moyennement dégradé
- Très dégradé : ouvrage très dégradé

Présence de digueron, muret
- Muret
- Digueron
- Digueron et muret

Digue de calibrage
- Dalles bétons
- Enrochements non liés

Source des données : GIP Seine-Aval
BD ORTHO ©IGN -2008 – Reproduction interdite

Seine-Aval
GROUPEMENT D'INTÉRÊT PUBLIC

ACCESSIBILITE DE LA ZONE RIVERAINE

NORVILLE

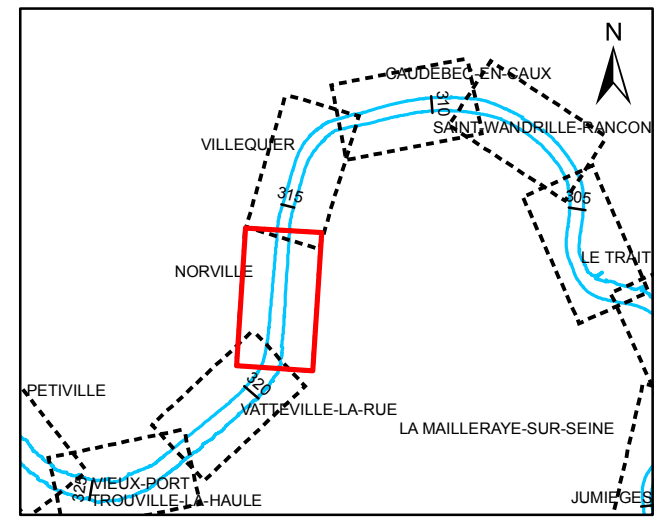

Echelle 1/10 000

0 50 100 200 300 400 500 m

Projection : RGF93 Lambert 93
Relevé terrain : période de mai à octobre 2010

Point d'accès à l'eau
- Cale de mise à l'eau, Particulier : Privé
- Cale de mise à l'eau, Privé : bac, industriel
- Cale de mise à l'eau, Public : libre accès
- Cale de mise à l'eau, Public : accès restreint
- Ponton, Particulier : Privé
- Ponton, Privé : bac, industriel
- Ponton, Public : libre accès
- Ponton, Public : accès restreint
- Quai, Particulier : Privé
- Quai, Privé : bac, industriel
- Quai, Public : libre accès
- Quai, Public : accès restreint

Obstacle pour l'accessibilité
- Obstacle anthropique
- Obstacle végétal

Accessibilité latérale
- Accès sans obstacle
- Accès avec obstacle anthropique
- Accès avec obstacle végétal

Cheminement le long de la berge
- Berge avec abscence de chemin
- Berge avec chemin obstrué
- Berge avec chemin sans obstacle

Nature de la strate
- Strate arborescente
- Strate arbustive
- Strate herbacée
- Surface en eau

Source des données : GIP Seine-Aval
BD ORTHO ©IGN -2008 – Reproduction interdite

Seine-Aval
GROUPEMENT D'INTÉRÊT PUBLIC

Cartographie des zones riveraines de l'estuaire de la Seine

NATURE ET ETAT DE LA BERGE

LA VAQUERIE

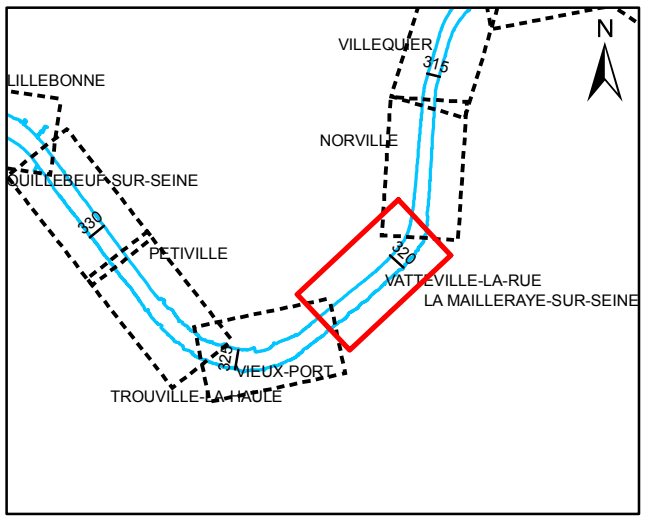

Echelle 1/10 000

0 50 100 200 300 400 500 m

Projection : RGF93 Lambert 93
Relevé terrain : période de mai à octobre 2010

Dépôt de macrodéchets
- < 10 m²
- 10 - 50 m²
- 50 - 100 m²
- > 100 m²

Encombre
- < 10 m²
- 10 - 50 m²
- 50 - 100 m²
- > 100 m²

Nature et état de la berge
- Berge naturelle
- Berge semi-naturelle
- Berge revêtue, non biogène
- Berge revêtue, très faiblement biogène
- Berge revêtue, faiblement biogène
- Berge revêtue, moyennement biogène

Etat des berges naturelles et semi naturelles
- Accrétion : berge en accrétion
- Erosion : berge en érosion
- Stable : berge stable

Etat des berges revêtues
- Non dégradé : ouvrage non dégradé
- Moy. dégradé : ouvrage moyennement dégradé
- Très dégradé : ouvrage très dégradé

Présence de digueron, muret
- Muret
- Digueron
- Digueron et muret

Digue de calibrage
- Dalles bétons
- Enrochements non liés

Source des données : GIP Seine-Aval
BD ORTHO ©IGN -2008 – Reproduction interdite

Seine-Aval
GROUPEMENT D'INTÉRÊT PUBLIC

ACCESSIBILITE DE LA ZONE RIVERAINE

LA VAQUERIE

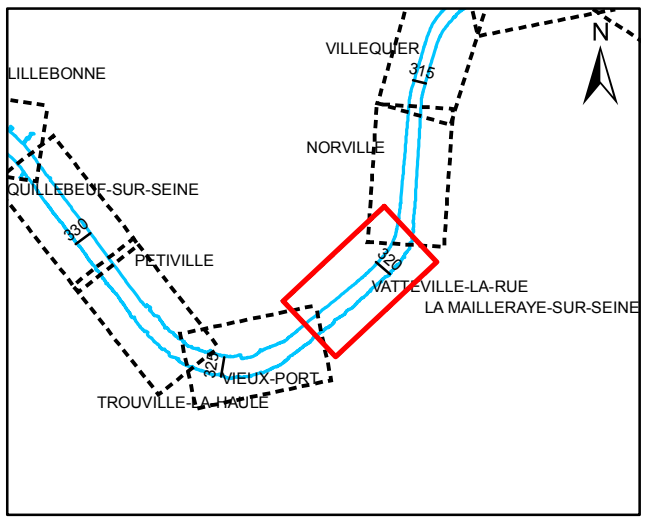

Echelle 1/10 000

0 50 100 200 300 400 500 m

Projection : RGF93 Lambert 93
Relevé terrain : période de mai à octobre 2010

Point d'accès à l'eau
- Cale de mise à l'eau, Particulier : Privé
- Cale de mise à l'eau, Privé : bac, industriel
- Cale de mise à l'eau, Public : libre accès
- Cale de mise à l'eau, Public : accès restreint
- Ponton, Particulier : Privé
- Ponton, Privé : bac, industriel
- Ponton, Public : libre accès
- Ponton, Public : accès restreint
- Quai, Particulier : Privé
- Quai, Privé : bac, industriel
- Quai, Public : libre accès
- Quai, Public : accès restreint

Obstacle pour l'accessibilité
- Obstacle anthropique
- Obstacle végétal

Accessibilité latérale
- Accès sans obstacle
- Accès avec obstacle anthropique
- Accès avec obstacle végétal

Cheminement le long de la berge
- Berge avec abscence de chemin
- Berge avec chemin obstrué
- Berge avec chemin sans obstacle

Nature de la strate
- Strate arborescente
- Strate arbustive
- Strate herbacée
- Surface en eau

Source des données : GIP Seine-Aval
BD ORTHO ©IGN -2008 – Reproduction interdite

Seine-Aval
GROUPEMENT D'INTÉRÊT PUBLIC

Cartographie des zones riveraines de l'estuaire de la Seine

NATURE ET ETAT DE LA BERGE

VIEUX PORT

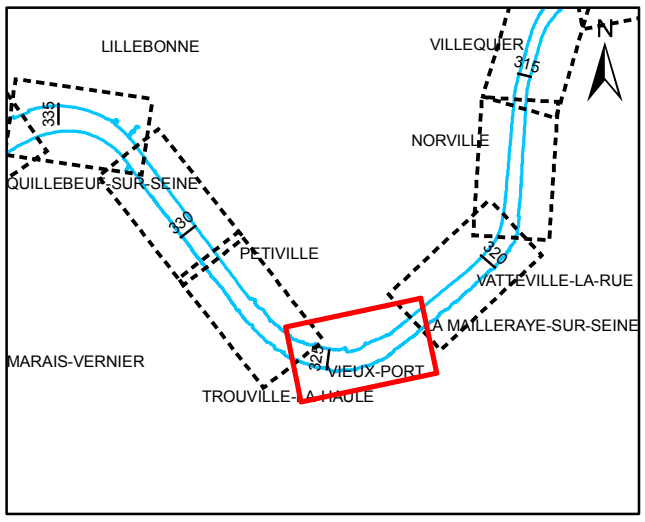

Echelle 1/10 000

0 50 100 200 300 400 500 m

Projection : RGF93 Lambert 93
Relevé terrain : période de mai à octobre 2010

Dépôt de macrodéchets
- < 10 m²
- 10 - 50 m²
- 50 - 100 m²
- > 100 m²

Encombre
- < 10 m²
- 10 - 50 m²
- 50 - 100 m²
- > 100 m²

Nature et état de la berge
- Berge naturelle
- Berge semi-naturelle
- Berge revêtue, non biogène
- Berge revêtue, très faiblement biogène
- Berge revêtue, faiblement biogène
- Berge revêtue, moyennement biogène

Etat des berges naturelles et semi naturelles
- Accrétion : berge en accrétion
- Erosion : berge en érosion
- Stable : berge stable

Etat des berges revêtues
- Non dégradé : ouvrage non dégradé
- Moy. dégradé : ouvrage moyennement dégradé
- Très dégradé : ouvrage très dégradé

Présence de digueron, muret
- Muret
- Digueron
- Digueron et muret

Digue de calibrage
- Dalles bétons
- Enrochements non liés

Source des données : GIP Seine-Aval
BD ORTHO ©IGN -2008 – Reproduction interdite

Aval
pk 326
Stable
Stable
Stable
Stable
TROUVILLE LA HAULE
Stable
pk 325
Erosion
Stable
PETIVILLE
Stable
VIEUX PORT
Moy. dégradé
Moy. dégradé
Stable
pk 324
Stable
Stable
ST MAURICE D ETELAN
Moy. dégradé
AIZIER
pk 323
Erosion
Moy. dégradé
Erosion
Moy. dégradé
Erosion
VATTEVILLE LA RUE
Erosion
Amont
pk 322

Seine-Aval
GROUPEMENT D'INTÉRÊT PUBLIC

ACCESSIBILITE DE LA ZONE RIVERAINE

VIEUX PORT

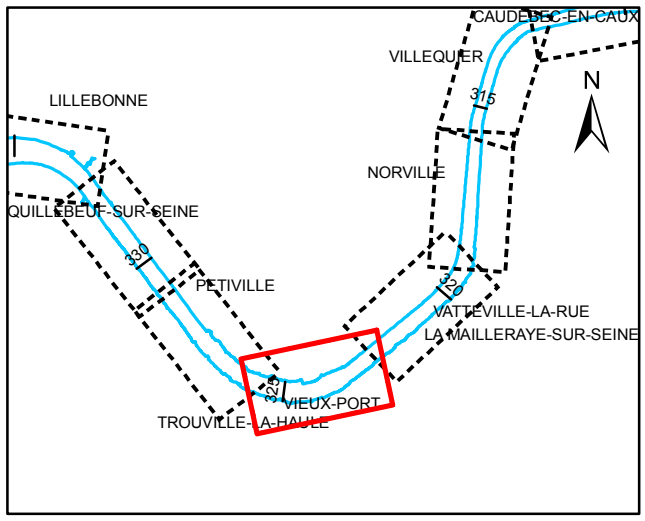

Echelle 1/10 000

0 50 100 200 300 400 500 m

Projection : RGF93 Lambert 93
Relevé terrain : période de mai à octobre 2010

Point d'accès à l'eau
- Cale de mise à l'eau, Particulier : Privé
- Cale de mise à l'eau, Privé : bac, industriel
- Cale de mise à l'eau, Public : libre accès
- Cale de mise à l'eau, Public : accès restreint
- Ponton, Particulier : Privé
- Ponton, Privé : bac, industriel
- Ponton, Public : libre accès
- Ponton, Public : accès restreint
- Quai, Particulier : Privé
- Quai, Privé : bac, industriel
- Quai, Public : libre accès
- Quai, Public : accès restreint

Obstacle pour l'accessibilité
- Obstacle anthropique
- Obstacle végétal

Accessibilité latérale
- Accès sans obstacle
- Accès avec obstacle anthropique
- Accès avec obstacle végétal

Cheminement le long de la berge
- Berge avec abscence de chemin
- Berge avec chemin obstrué
- Berge avec chemin sans obstacle

Nature de la strate
- Strate arborescente
- Strate arbustive
- Strate herbacée
- Surface en eau

Source des données : GIP Seine-Aval
BD ORTHO ©IGN -2008 – Reproduction interdite

Seine-Aval
GROUPEMENT D'INTÉRÊT PUBLIC

Cartographie des zones riveraines de l'estuaire de la Seine

NATURE ET ETAT DE LA BERGE

PETITVILLE

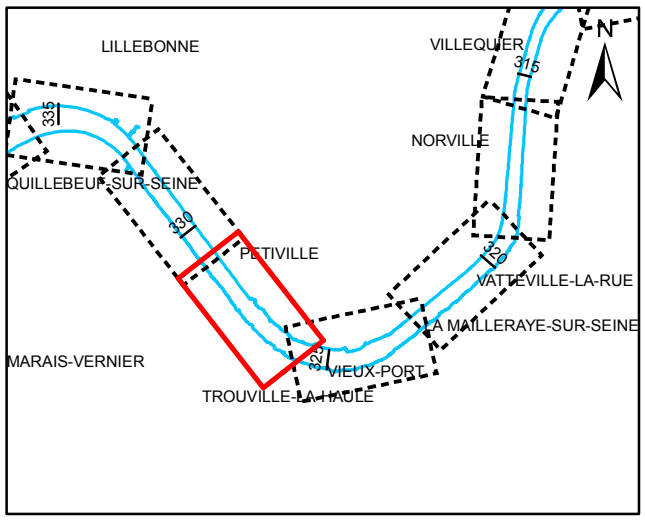

Echelle 1/10 000

0 50 100 200 300 400 500 m

Projection : RGF93 Lambert 93
Relevé terrain : période de mai à octobre 2010

Dépôt de macrodéchets
- < 10 m²
- 10 - 50 m²
- 50 - 100 m²
- > 100 m²

Encombre
- < 10 m²
- 10 - 50 m²
- 50 - 100 m²
- > 100 m²

Nature et état de la berge
- Berge naturelle
- Berge semi-naturelle
- Berge revêtue, non biogène
- Berge revêtue, très faiblement biogène
- Berge revêtue, faiblement biogène
- Berge revêtue, moyennement biogène

Etat des berges naturelles et semi naturelles
- Accrétion : berge en accrétion
- Erosion : berge en érosion
- Stable : berge stable

Etat des berges revêtues
- Non dégradé : ouvrage non dégradé
- Moy. dégradé : ouvrage moyennement dégradé
- Très dégradé : ouvrage très dégradé

Présence de digueron, muret
- Muret
- Digueron
- Digueron et muret

Digue de calibrage
- Dalles bétons
- Enrochements non liés

Source des données : GIP Seine-Aval
BD ORTHO ©IGN -2008 – Reproduction interdite

Aval
pk 329
ST AUBIN SUR QUILLEBEUF
Non dégradé
Stable
pk 328
Moy. dégradé
PETIVILLE
Stable
Non dégradé
pk 327
Stable
TROUVILLE LA HAULE
Stable
Stable
Stable
Stable
pk 326
Stable
Stable
Stable
Amont

Seine-Aval
GROUPEMENT D'INTÉRÊT PUBLIC

ACCESSIBILITE DE LA ZONE RIVERAINE

PETITVILLE

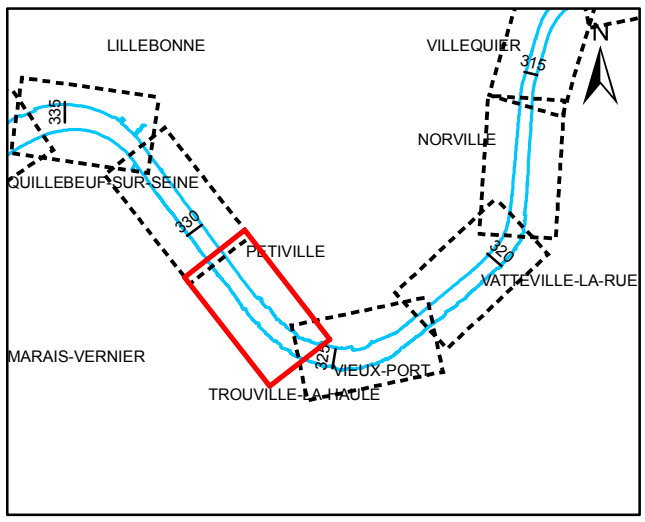

Echelle 1/10 000

0 50 100 200 300 400 500 m

Projection : RGF93 Lambert 93
Relevé terrain : période de mai à octobre 2010

Aval

pk 329

ST AUBIN SUR QUILLEBEUF

pk 328

PETIVILLE

pk 327

TROUVILLE LA HAULE

pk 326

Amont

Point d'accès à l'eau
- Cale de mise à l'eau, Particulier : Privé
- Cale de mise à l'eau, Privé : bac, industriel
- Cale de mise à l'eau, Public : libre accès
- Cale de mise à l'eau, Public : accès restreint
- Ponton, Particulier : Privé
- Ponton, Privé : bac, industriel
- Ponton, Public : libre accès
- Ponton, Public : accès restreint
- Quai, Particulier : Privé
- Quai, Privé : bac, industriel
- Quai, Public : libre accès
- Quai, Public : accès restreint

Obstacle pour l'accessibilité
- Obstacle anthropique
- Obstacle végétal

Accessibilité latérale
- Accès sans obstacle
- Accès avec obstacle anthropique
- Accès avec obstacle végétal

Cheminement le long de la berge
- Berge avec abscence de chemin
- Berge avec chemin obstrué
- Berge avec chemin sans obstacle

Nature de la strate
- Strate arborescente
- Strate arbustive
- Strate herbacée
- Surface en eau

Source des données : GIP Seine-Aval
BD ORTHO ©IGN -2008 – Reproduction interdite

Seine-Aval
GROUPEMENT D'INTÉRÊT PUBLIC

Cartographie des zones riveraines de l'estuaire de la Seine

NATURE ET ETAT DE LA BERGE

PORT JEROME

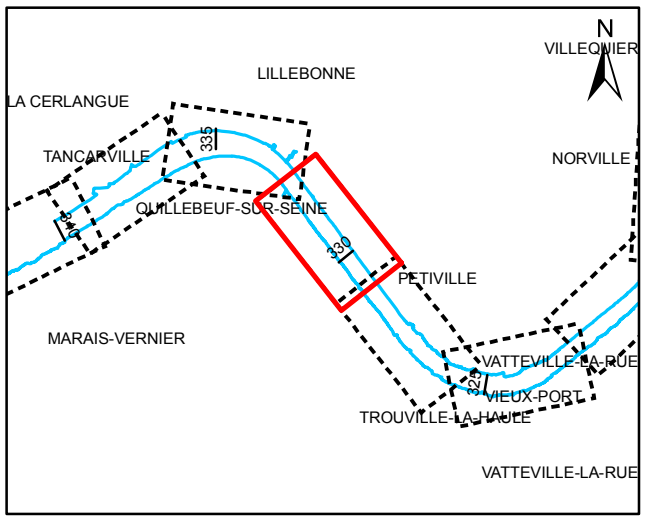

Echelle 1/10 000

0 50 100 200 300 400 500 m

Projection : RGF93 Lambert 93
Relevé terrain : période de mai à octobre 2010

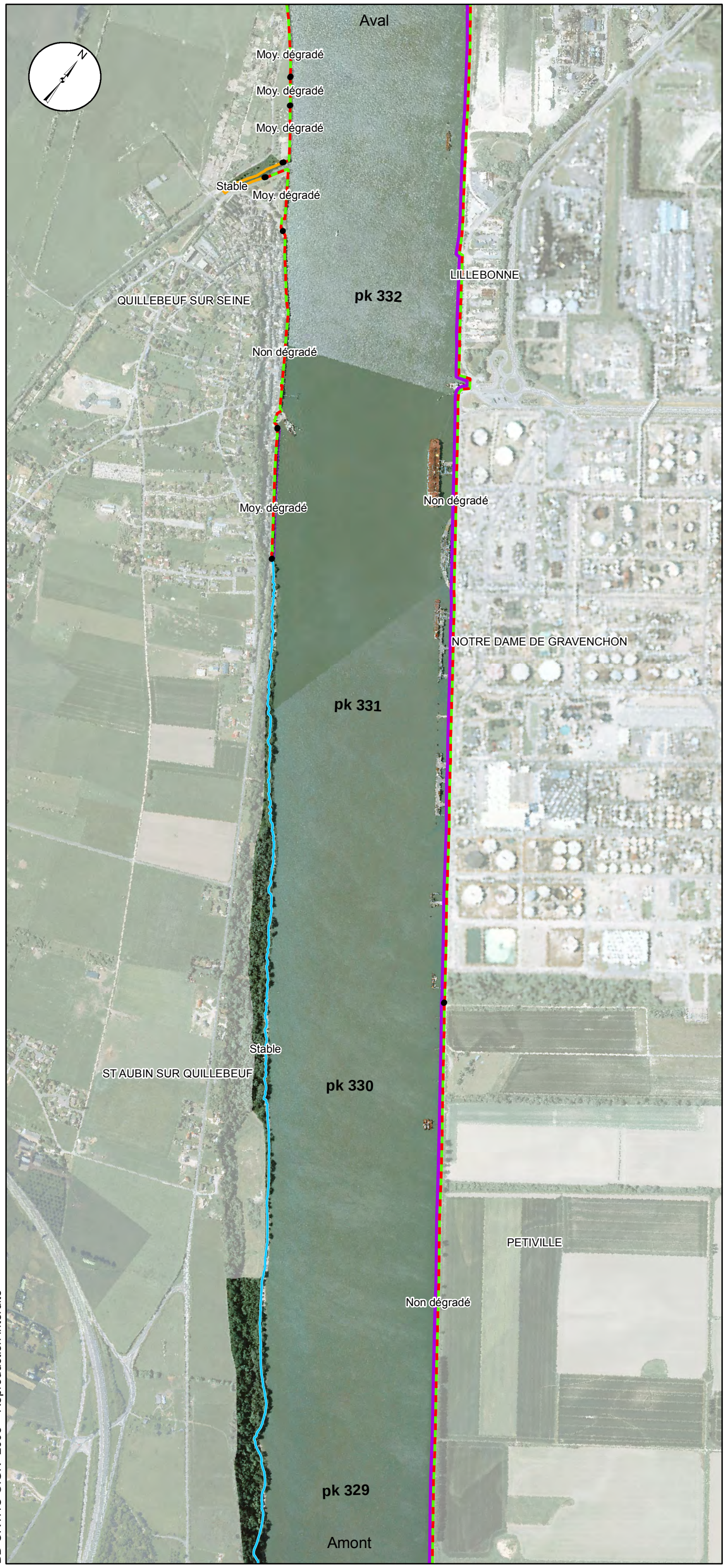

Dépôt de macrodéchets
- < 10 m²
- 10 - 50 m²
- 50 - 100 m²
- > 100 m²

Encombre
- < 10 m²
- 10 - 50 m²
- 50 - 100 m²
- > 100 m²

Nature et état de la berge
- Berge naturelle
- Berge semi-naturelle
- Berge revêtue, non biogène
- Berge revêtue, très faiblement biogène
- Berge revêtue, faiblement biogène
- Berge revêtue, moyennement biogène

Etat des berges naturelles et semi naturelles
- Accrétion : berge en accrétion
- Erosion : berge en érosion
- Stable : berge stable

Etat des berges revêtues
- Non dégradé : ouvrage non dégradé
- Moy. dégradé : ouvrage moyennement dégradé
- Très dégradé : ouvrage très dégradé

Présence de digueron, muret
- Muret
- Digueron
- Digueron et muret

Digue de calibrage
- Dalles bétons
- Enrochements non liés

Source des données : GIP Seine-Aval
BD ORTHO ©IGN -2008 – Reproduction interdite

Seine-Aval
GROUPEMENT D'INTÉRÊT PUBLIC

ACCESSIBILITE DE LA ZONE RIVERAINE

PORT JEROME

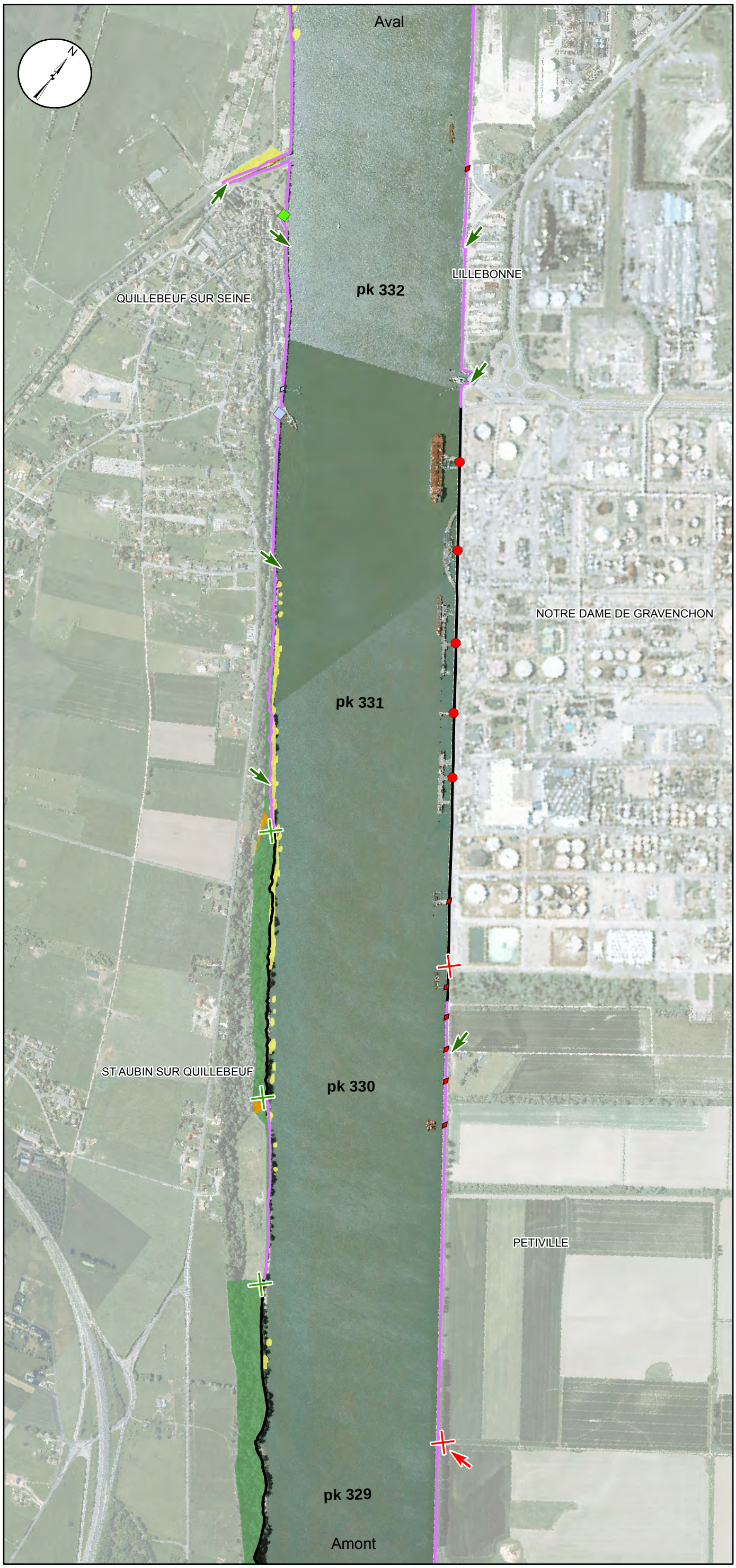

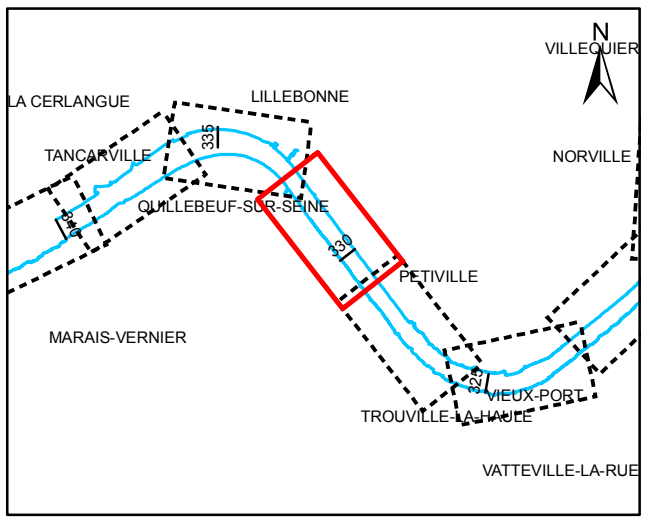

Echelle 1/10 000

0 50 100 200 300 400 500 m

Projection : RGF93 Lambert 93
Relevé terrain : période de mai à octobre 2010

Point d'accès à l'eau
- Cale de mise à l'eau, Particulier : Privé
- Cale de mise à l'eau, Privé : bac, industriel
- Cale de mise à l'eau, Public : libre accès
- Cale de mise à l'eau, Public : accès restreint
- Ponton, Particulier : Privé
- Ponton, Privé : bac, industriel
- Ponton, Public : libre accès
- Ponton, Public : accès restreint
- Quai, Particulier : Privé
- Quai, Privé : bac, industriel
- Quai, Public : libre accès
- Quai, Public : accès restreint

Obstacle pour l'accessibilité
- Obstacle anthropique
- Obstacle végétal

Accessibilité latérale
- Accès sans obstacle
- Accès avec obstacle anthropique
- Accès avec obstacle végétal

Cheminement le long de la berge
- Berge avec abscence de chemin
- Berge avec chemin obstrué
- Berge avec chemin sans obstacle

Nature de la strate
- Strate arborescente
- Strate arbustive
- Strate herbacée
- Surface en eau

Source des données : GIP Seine-Aval
BD ORTHO ©IGN -2008 – Reproduction interdite

Seine-Aval
GROUPEMENT D'INTÉRÊT PUBLIC

Cartographie des zones riveraines de l'estuaire de la Seine

NATURE ET ETAT DE LA BERGE

QUILLEBEUF SUR SEINE

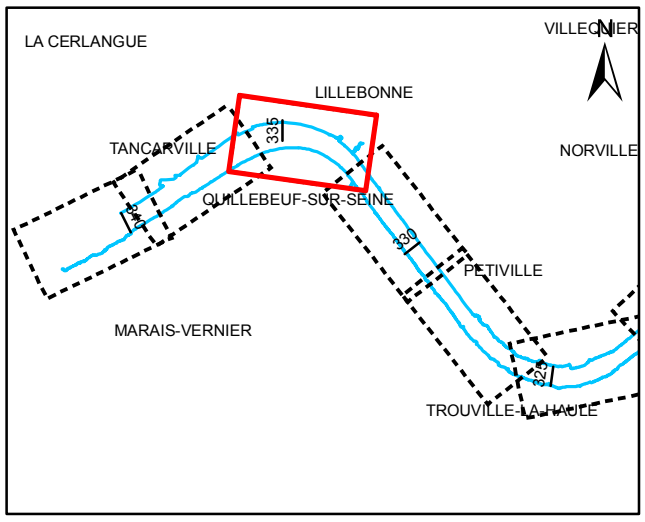

Echelle 1/10 000

0 50 100 200 300 400 500 m

Projection : RGF93 Lambert 93
Relevé terrain : période de mai à octobre 2010

Dépôt de macrodéchets
- < 10 m²
- 10 - 50 m²
- 50 - 100 m²
- > 100 m²

Encombre
- < 10 m²
- 10 - 50 m²
- 50 - 100 m²
- > 100 m²

Nature et état de la berge
- Berge naturelle
- Berge semi-naturelle
- Berge revêtue, non biogène
- Berge revêtue, très faiblement biogène
- Berge revêtue, faiblement biogène
- Berge revêtue, moyennement biogène

Etat des berges naturelles et semi naturelles

Accrétion : berge en accrétion

Erosion : berge en érosion

Stable : berge stable

Etat des berges revêtues

Non dégradé : ouvrage non dégradé

Moy. dégradé : ouvrage moyennement dégradé

Très dégradé : ouvrage très dégradé

Présence de digueron, muret
- Muret
- Digueron
- Digueron et muret

Digue de calibrage
- Dalles bétons
- Enrochements non liés

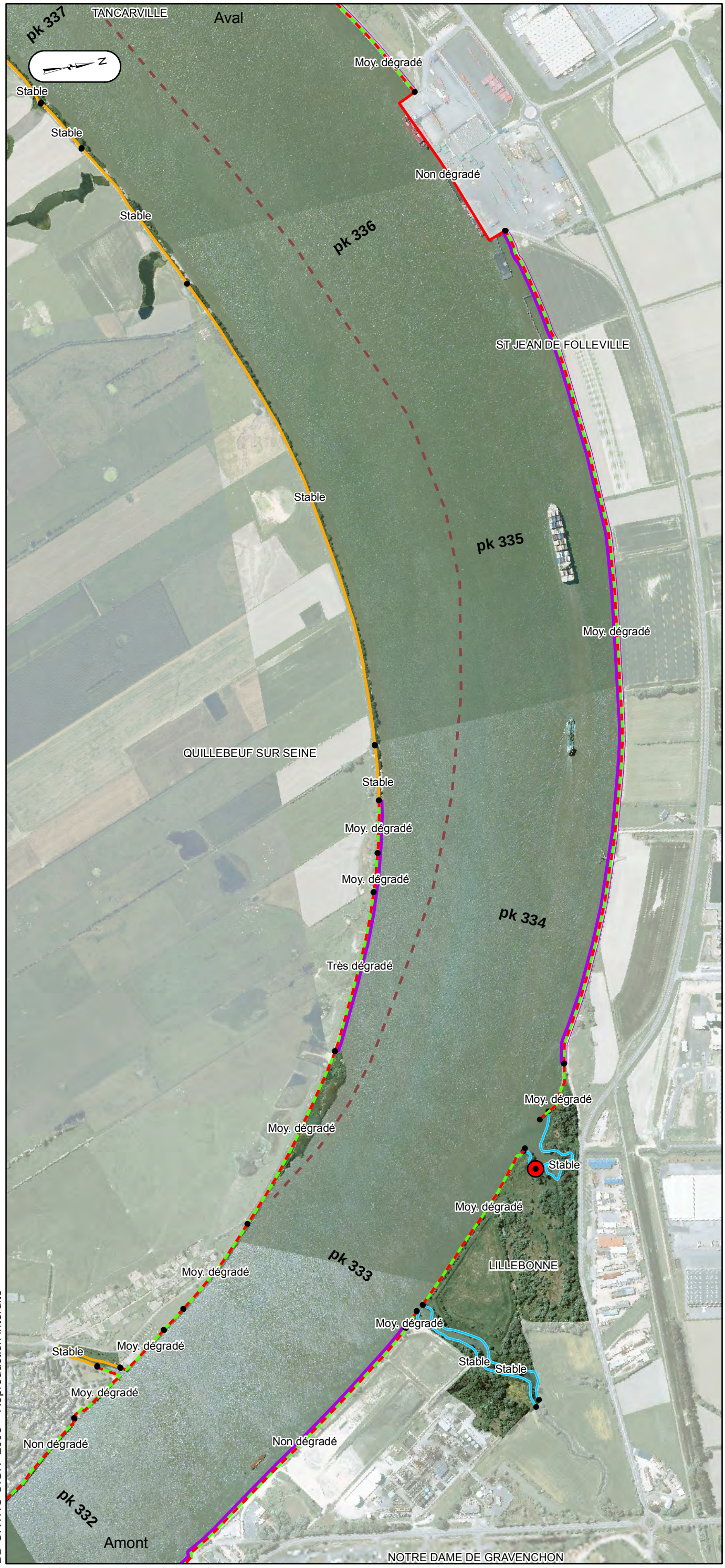

Source des données : GIP Seine-Aval
BD ORTHO ©IGN -2008 – Reproduction interdite

Seine-Aval
GROUPEMENT D'INTÉRÊT PUBLIC

ACCESSIBILITE DE LA ZONE RIVERAINE

QUILLEBEUF SUR SEINE

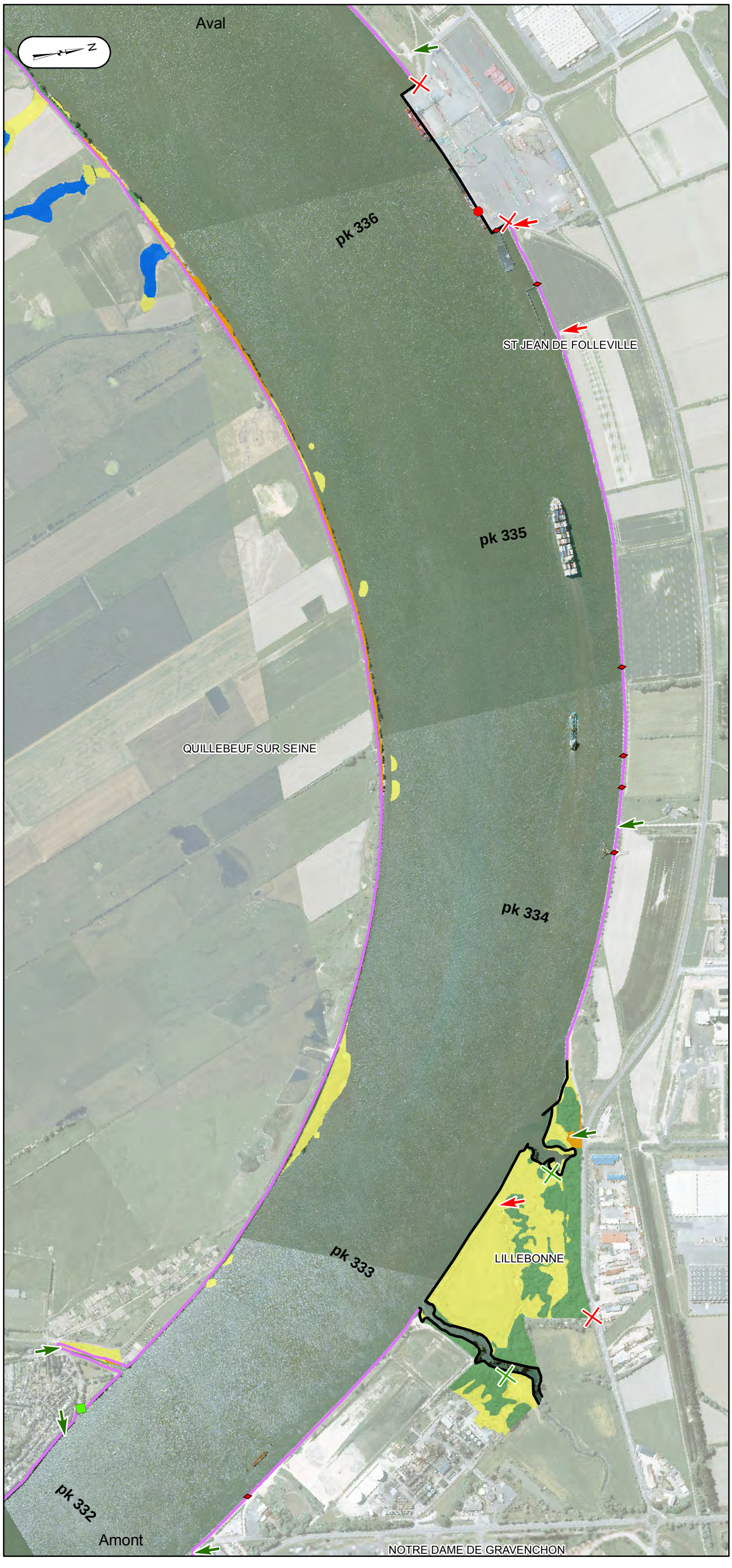

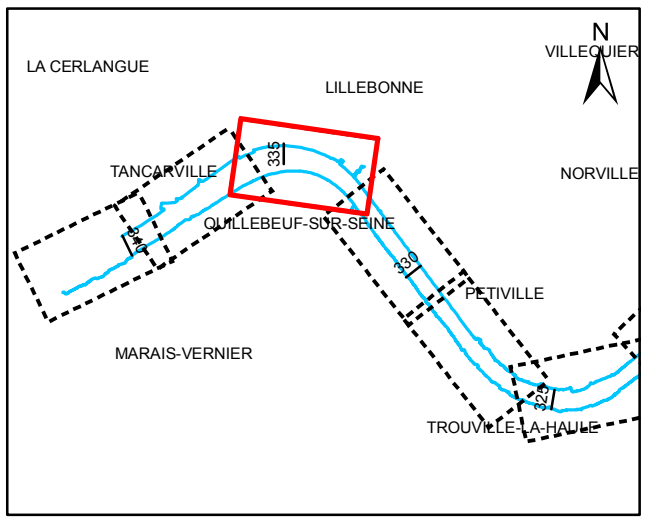

Echelle 1/10 000

0 50 100 200 300 400 500 m

Projection : RGF93 Lambert 93
Relevé terrain : période de mai à octobre 2010

Point d'accès à l'eau
- Cale de mise à l'eau, Particulier : Privé
- Cale de mise à l'eau, Privé : bac, industriel
- Cale de mise à l'eau, Public : libre accès
- Cale de mise à l'eau, Public : accès restreint
- Ponton, Particulier : Privé
- Ponton, Privé : bac, industriel
- Ponton, Public : libre accès
- Ponton, Public : accès restreint
- Quai, Particulier : Privé
- Quai, Privé : bac, industriel
- Quai, Public : libre accès
- Quai, Public : accès restreint

Obstacle pour l'accessibilité
- Obstacle anthropique
- Obstacle végétal

Accessibilité latérale
- Accès sans obstacle
- Accès avec obstacle anthropique
- Accès avec obstacle végétal

Cheminement le long de la berge
- Berge avec abscence de chemin
- Berge avec chemin obstrué
- Berge avec chemin sans obstacle

Nature de la strate
- Strate arborescente
- Strate arbustive
- Strate herbacée
- Surface en eau

Source des données : GIP Seine-Aval
BD ORTHO ©IGN -2008 – Reproduction interdite

Seine-Aval
GROUPEMENT D'INTÉRÊT PUBLIC

Cartographie des zones riveraines de l'estuaire de la Seine

NATURE ET ETAT DE LA BERGE

TANCARVILLE

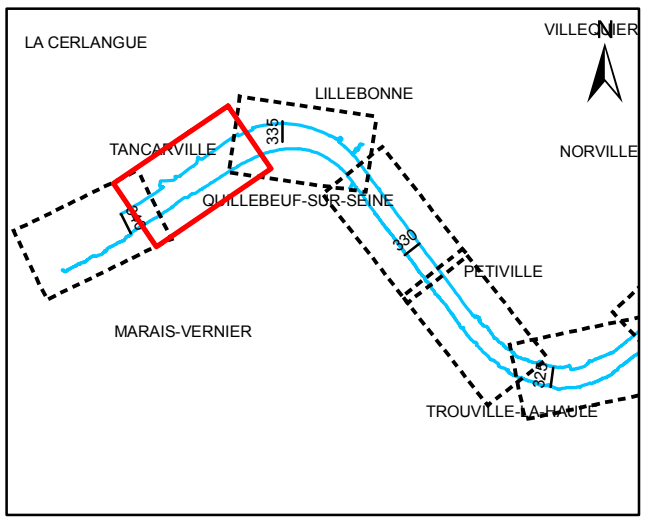

Echelle 1/10 000

0 50 100 200 300 400 500 m

Projection : RGF93 Lambert 93
Relevé terrain : période de mai à octobre 2010

Dépôt de macrodéchets
- < 10 m²
- 10 - 50 m²
- 50 - 100 m²
- > 100 m²

Encombre
- < 10 m²
- 10 - 50 m²
- 50 - 100 m²
- > 100 m²

Nature et état de la berge
- Berge naturelle
- Berge semi-naturelle
- Berge revêtue, non biogène
- Berge revêtue, très faiblement biogène
- Berge revêtue, faiblement biogène
- Berge revêtue, moyennement biogène

Etat des berges naturelles et semi naturelles
- Accrétion : berge en accrétion
- Erosion : berge en érosion
- Stable : berge stable

Etat des berges revêtues
- Non dégradé : ouvrage non dégradé
- Moy. dégradé : ouvrage moyennement dégradé
- Très dégradé : ouvrage très dégradé

Présence de digueron, muret
- Muret
- Digueron
- Digueron et muret

Digue de calibrage
- Dalles bétons
- Enrochements non liés

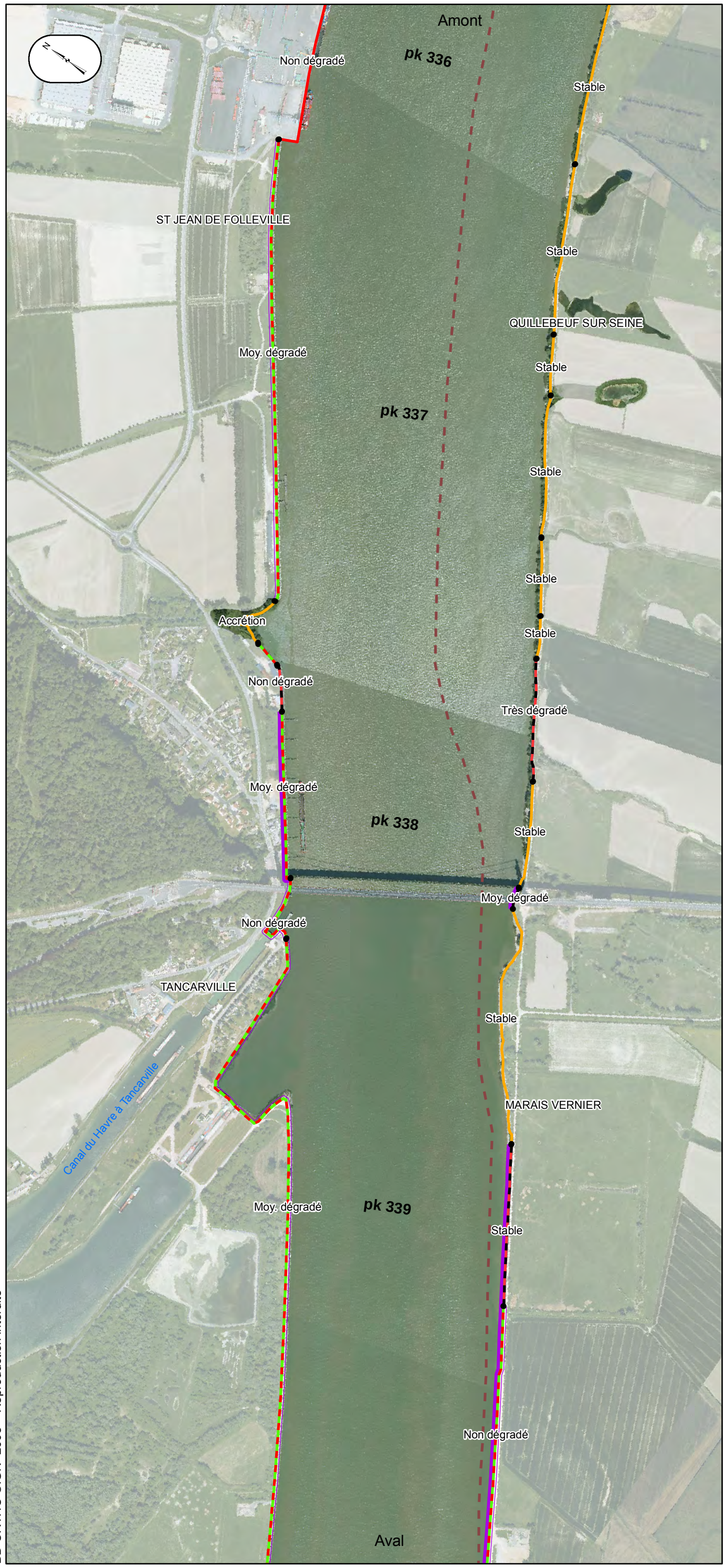

Source des données : GIP Seine-Aval
BD ORTHO ©IGN -2008 – Reproduction interdite

Seine-Aval
GROUPEMENT D'INTÉRÊT PUBLIC

ACCESSIBILITE DE LA ZONE RIVERAINE

TANCARVILLE

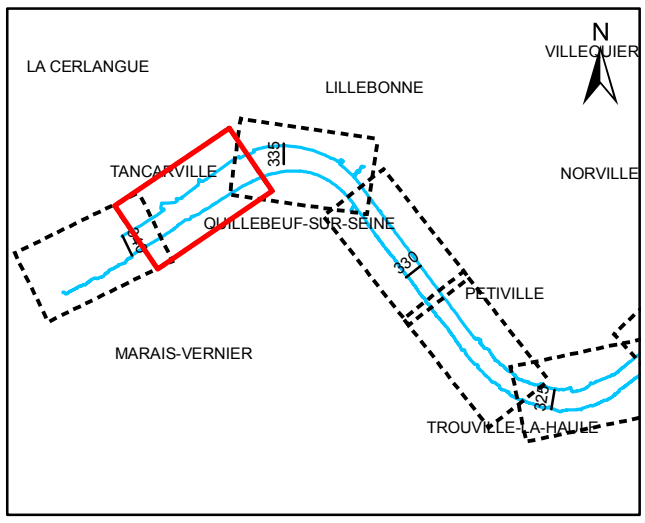

Echelle 1/10 000

0 50 100 200 300 400 500 m

Projection : RGF93 Lambert 93
Relevé terrain : période de mai à octobre 2010

Point d'accès à l'eau
- Cale de mise à l'eau, Particulier : Privé
- Cale de mise à l'eau, Privé : bac, industriel
- Cale de mise à l'eau, Public : libre accès
- Cale de mise à l'eau, Public : accès restreint
- Ponton, Particulier : Privé
- Ponton, Privé : bac, industriel
- Ponton, Public : libre accès
- Ponton, Public : accès restreint
- Quai, Particulier : Privé
- Quai, Privé : bac, industriel
- Quai, Public : libre accès
- Quai, Public : accès restreint

Obstacle pour l'accessibilité
- Obstacle anthropique
- Obstacle végétal

Accessibilité latérale
- Accès sans obstacle
- Accès avec obstacle anthropique
- Accès avec obstacle végétal

Cheminement le long de la berge
- Berge avec abscence de chemin
- Berge avec chemin obstrué
- Berge avec chemin sans obstacle

Nature de la strate
- Strate arborescente
- Strate arbustive
- Strate herbacée
- Surface en eau

Source des données : GIP Seine-Aval
BD ORTHO ©IGN -2008 – Reproduction interdite

Seine-Aval
GROUPEMENT D'INTÉRÊT PUBLIC

Cartographie des zones riveraines de l'estuaire de la Seine

NATURE ET ETAT DE LA BERGE

LE HODE

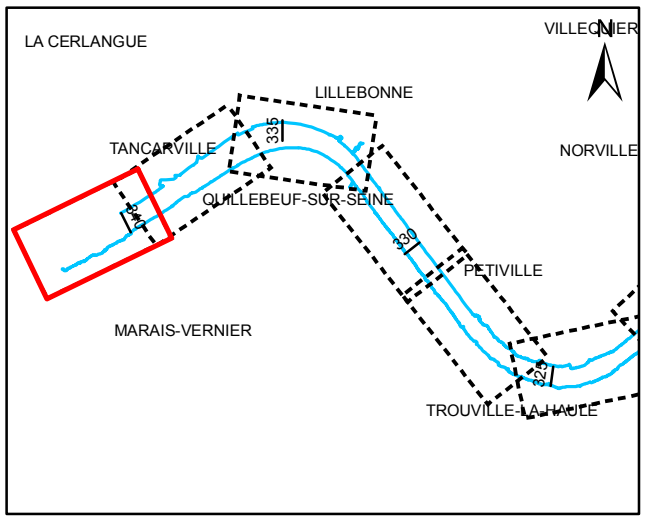

Echelle 1/10 000

0 50 100 200 300 400 500 m

Projection : RGF93 Lambert 93
Relevé terrain : période de mai à octobre 2010

Dépôt de macrodéchets
- < 10 m²
- 10 - 50 m²
- 50 - 100 m²
- > 100 m²

Encombre
- < 10 m²
- 10 - 50 m²
- 50 - 100 m²
- > 100 m²

Nature et état de la berge
- Berge naturelle
- Berge semi-naturelle
- Berge revêtue, non biogène
- Berge revêtue, très faiblement biogène
- Berge revêtue, faiblement biogène
- Berge revêtue, moyennement biogène

Etat des berges naturelles et semi naturelles
- Accrétion : berge en accrétion
- Erosion : berge en érosion
- Stable : berge stable

Etat des berges revêtues
- Non dégradé : ouvrage non dégradé
- Moy. dégradé : ouvrage moyennement dégradé
- Très dégradé : ouvrage très dégradé

Présence de digueron, muret
- Muret
- Digueron
- Digueron et muret

Digue de calibrage
- Dalles bétons
- Enrochements non liés

Source des données : GIP Seine-Aval
BD ORTHO ©IGN -2008 – Reproduction interdite

Seine-Aval
GROUPEMENT D'INTÉRÊT PUBLIC

ACCESSIBILITE DE LA ZONE RIVERAINE

LE HODE

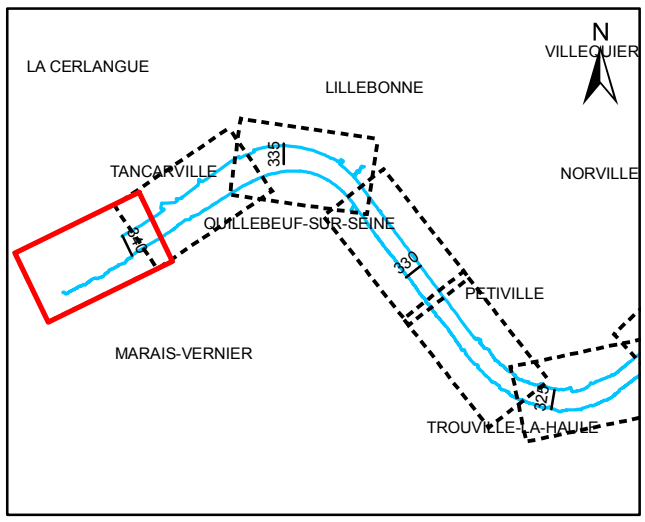

Echelle 1/10 000

0 50 100 200 300 400 500 m

Projection : RGF93 Lambert 93
Relevé terrain : période de mai à octobre 2010

Point d'accès à l'eau
- Cale de mise à l'eau, Particulier : Privé
- Cale de mise à l'eau, Privé : bac, industriel
- Cale de mise à l'eau, Public : libre accès
- Cale de mise à l'eau, Public : accès restreint
- Ponton, Particulier : Privé
- Ponton, Privé : bac, industriel
- Ponton, Public : libre accès
- Ponton, Public : accès restreint
- Quai, Particulier : Privé
- Quai, Privé : bac, industriel
- Quai, Public : libre accès
- Quai, Public : accès restreint

Obstacle pour l'accessibilité
- Obstacle anthropique
- Obstacle végétal

Accessibilité latérale
- Accès sans obstacle
- Accès avec obstacle anthropique
- Accès avec obstacle végétal

Cheminement le long de la berge
- Berge avec abscence de chemin
- Berge avec chemin obstrué
- Berge avec chemin sans obstacle

Nature de la strate
- Strate arborescente
- Strate arbustive
- Strate herbacée
- Surface en eau

Source des données : GIP Seine-Aval
BD ORTHO ©IGN -2008 – Reproduction interdite