

Des territoires mouvants qui définissent l'estuaire de la Seine

La notion de territoire renvoie à des entités mouvantes dans le temps et l'espace, dont la délimitation est parfois floue. Elle est également dépendante des représentations sociales et des usages accueillis, ces derniers pouvant transformer en profondeur les paysages et définir des trajectoires d'évolution qui suivent des rythmes et des temporalités variées selon les espaces considérés.

Comment se définit le territoire de l'estuaire de la Seine ? Sur quels facteurs s'appuient les évolutions paysagères observées ? C'est avec une approche géo-historique et l'analyse de différents secteurs de la plaine alluviale de l'estuaire de la Seine que les scientifiques éclairent la question.

Une vision de l'estuaire définie par la chenalisation de la Seine

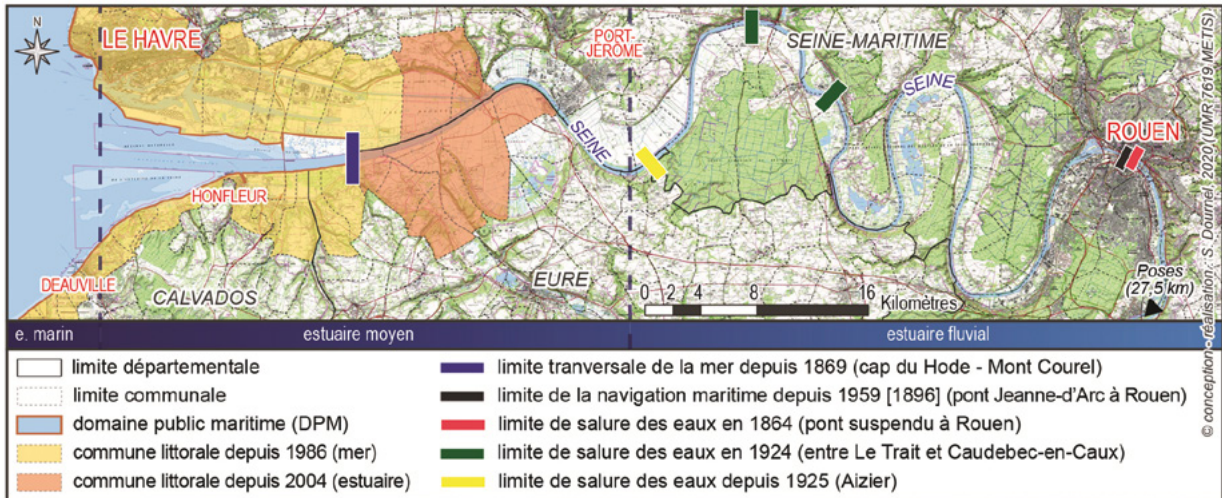
De Poses à la mer pour le GIP Seine-Aval, de Tancarville au Havre pour la Réserve Naturelle de l'estuaire de la Seine, de Fécamp à Ouistreham pour l'Agence d'Urbanisme Le Havre Estuaire de la Seine (AURH),... **les délimitations de l'estuaire de la Seine sont multiples** et différent selon les acteurs et leur représentation du territoire. Cet espace ne renvoie pas à une définition unique et ses contours sont parfois flous avec une pluralité de visions qui se déclinent à l'échelle locale, régionale et même nationale. *« Il est cependant marquant de constater que l'estuaire de la Seine est quasiment toujours défini par son axe longitudinal et que les espaces latéraux sont les*

grands oubliés des différentes représentations de l'estuaire » remarque Laurence Lestel, historienne de l'environnement à Sorbonne Université. **La représentation commune est dominée par la navigation**, dont l'intérêt

Des limites juridiques qui fluctuent dans le temps

économique et stratégique structure l'estuaire de la Seine. Cet usage a en effet profondément marqué le milieu, avec des

aménagements qui ont modelé l'espace depuis près de 200 ans en réduisant l'influence latérale de la marée et en déconnectant la plaine alluviale du cours de la Seine. Ces définitions multiples du territoire estuarien se retrouvent également sur le plan juridique, avec des limites parfois confuses et fluctuantes dans le temps, que ce soient pour la frontière entre le domaine public maritime et fluvial, la définition des communes littorales ou la limite de salure des eaux (frontière entre le champ d'application de la réglementation de la pêche maritime et de la pêche fluviale).



ÉVOLUTION DES ZONAGES RÉGLEMENTAIRES DE L'ESTUAIRE DE LA SEINE - Lestel et al., 2021. *Projet SA6 TRAESSI*

Etudier les plaines alluviales pour comprendre l'évolution de l'estuaire


Même si la navigation reste le principal usage qui a guidé la transformation de l'estuaire, d'autres activités en complexifient l'unité et ont été déterminantes pour son évolution sur le plan latéral. **S'intéresser aux plaines alluviales latérales permet ainsi de mettre en relief une très grande diversité d'acteurs** investis dans l'exploitation, la gestion et la valorisation de cet ensemble territorial mal identifié. L'implantation d'activités industrielles, la mise en culture ou en pâturage des polders, l'extraction de granulats, la pratique de la chasse ou de la pêche, la préservation des zones humides, la valorisation des paysages, la restauration écologique des milieux... sont

autant d'exemples d'activités qui ont guidé l'évolution des plaines alluviales de l'estuaire et en déterminent encore le devenir. L'étude de la trajectoire paysagère de ces

Les trajectoires de 3 sites de la plaine alluviale ont été reconstituées

milieux permet ainsi d'aborder l'influence des actions de la société sur leur évolution. « Pour retracer 200 ans d'histoire et reconstituer ces trajectoires, il nous a fallu cou-

pler les disciplines scientifiques, compiler nombre d'archives, mobiliser des photographies anciennes et rencontrer divers acteurs » nous explique la scientifique qui a coordonné un travail sur trois sites d'intérêt de la plaine alluviale : la plaine d'Honfleur, les marais de Norville à Tancarville et la boucle d'Anneville-Ambourville.



➔ Exemple de documents mobilisés pour l'étude de la trajectoire des marais de Norville à Tancarville

Des paysages issus d'une trajectoire d'évolution à chaque fois unique et spécifique

Les trois sites étudiés présentent une diversité paysagère qui témoigne de l'hétérogénéité des milieux estuariens. Marqués aujourd'hui par des modes d'occupation des sols différents, leurs trajectoires d'évolution relèvent de combinaisons d'acteurs spécifiques issues de leur histoire.

La **boucle d'Anneville-Ambourville**, historiquement occupée par de petits propriétaires locaux, a été façonnée par l'exploitation industrielle des gravières au cours du XX^e siècle. La présence d'espèces rares et le classement en zone Natura 2000 a récemment

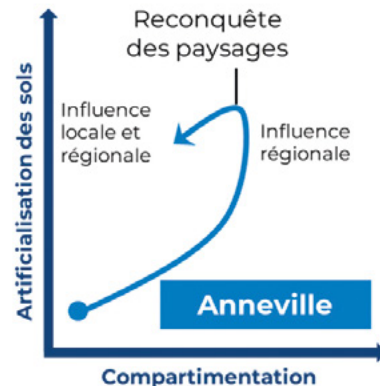
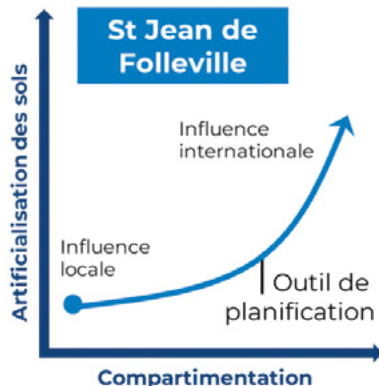
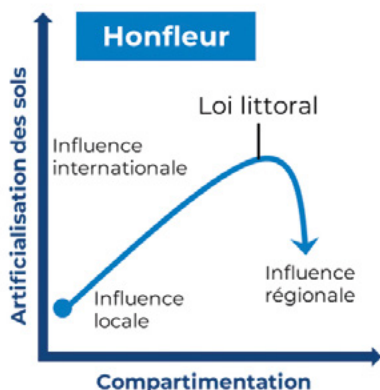
infléchi cette trajectoire vers une protection environnementale et paysagère de ces milieux.

L'évolution des **marais de Norville à Tancarville** témoigne de la trajectoire qui était omniprésente sur l'ensemble de l'estuaire dans les années 1960-70 et qui a conduit à un atterrissement et un assèchement de la plaine alluviale. Sous l'emprise très forte d'acteurs internationaux, les activités industrielo-portuaire et agricole sont dominantes, réduisant les zones d'intérêt écologiques à des emprises relictuelles.

L'évolution de la **plaine d'Honfleur** est marquée par des controverses récurrentes pour l'appropriation des zones humides atterries, entre associations locales, communes riveraines et acteurs industrialo-portuaires. Cette zone accueille aujourd'hui une alternance d'entrepôts portuaires, d'industries et de zones plus végétalisées, le tout structuré autour d'axes de transport routiers et ferroviaires. A noter, le rôle majeur de la loi littorale de 1986 dans la reconquête et l'appropriation des zones naturelles présentes dans le secteur.

DES TRAJECTOIRES CONTRASTÉES POUR LES TROIS PLAINES ALLUVIALES ÉTUDIÉES

Lestel et al., 2021. *Projet SA6 TRAESSI*



Ces exemples illustrent combien **l'estuaire a été et est encore un espace mouvant**. Dans les années à venir, il sera soumis à de nouveaux défis, notamment induit par le changement climatique avec une montée du niveau marin qui

pourra accentuer l'inondabilité et le caractère humide de la plaine alluviale estuarienne. « *Les représentations sociales de ces espaces, les intérêts socio-économiques et les mutations environnementales auront également un rôle déterminant pour la gestion intégrée de ces milieux* » conclut la scientifique.

Plus d'infos

Lestel L. (Coord.), Dournel S., Machemehl C., Sirot O., Lecoquierre B., 2022. **Projet TRAESSI : Trajectoire de l'estuaire depuis le XIX^e siècle : Approche géo-historique de l'évolution de l'état de l'estuaire de la Seine en fonction de ses usages**. Rapport de recherche du programme Seine-Aval 6, 40 p.



<https://www.seine-aval.fr/projet/traessi>